

Vo vzdialenosti cca 6 m od začiatku úseku bude osadená železobetónová vzdušníková armatúrna šachta, pôdorysných rozmerov 2,3x2,0 m, spoločná pre vetvu „A“ aj vetvu „B“, v ktorej budú na potrubí osadené automatické ventily.

Popod Diaľnicu D1 budú vo vzdialenosti cca 87,10 m (vetva „A“) od začiatku úseku potrubia uložené v sklolaminátovej chráničke 2xDN 300 mm, dĺžky 57,48 m. Na konci chráničky bude Vo vzdialenosti cca 144 m od začiatku úseku bude osadená železobetónová kalníková armatúrna šachta pôdorysných rozmerov 2,3x2,0 m, spoločná pre vetvu „A“ aj vetvu „B“, v ktorej budú na potrubí osadené ručne ovládané odkalovacie ventily.

Prestupy potrubia cez šachty budú riešené sklolaminátovou stenovej prechodky s kotvou. Voľné konce budú utesnené tesniacou ukončujúcou manžetou.

SO 527-00 Preložka vodovodu DN 200 v križovatke Lietavská Lúčka

Po vytýčení jestvujúceho potrubia DN 200 mm (kopanými sondami) bola zistená odlišná poloha oproti pôvodnej DSP a to na začiatku úseku o cca 13 m a na konci úseku o cca 2 m. Taktiež bol zistený opačný sklon potrubia na konci úseku.

Vzhľadom na tieto skutočnosti bola spracovaná preložka vodovodu DN 200 mm v dĺžke 619,85 m. Prekládka potrubia je navrhnutá z HDPE DN 200 mm. Armatúry sú navrhnuté z tvárnej liatiny PN 25. Križovanie vodných tokov a križovanie vetiev je riešené chráničkami.

Vo vzdialenosti cca 179,15 m od začiatku úseku bude nad potrubím osadená oceľová chránička DN 500 mm, dĺžky 13,5 m ukončená monolitickou železobetónovou kalníkovou armatúrnou šachtou AŠ1, ktorá je spoločná aj pre objekt SO 528-00.

Vo vzdialenosti cca 309,82 m od začiatku úseku bude riešené križovanie telesa diaľnice v priechodnom železobetónovom kolektore (2800x2500 mm) dĺžky 59,6 m, v ktorom budú uložené obe prekladané potrubia (SO 527-00 a SO 528-00). Na oboch koncoch prechodu popod diaľnicu sú navrhnuté vstupné železobetónové šachty AŠ2 a AŠ3.

Vo vzdialenosti cca 506,09 m od začiatku úseku bude nad potrubím osadená oceľová chránička DN 500 mm, dĺžky 13,5 m ukončená monolitickou železobetónovou armatúrnou šachtou AŠ4, ktorá je spoločná aj pre objekt SO 528-00.

Vo vzdialenosti cca 606,55 m od začiatku úseku bude umiestnená monolitická železobetónová armatúrna šachta AŠ5 so vzdušníkom.

Potrubie bude uložené na stabilizačnú vrstvu z piesčitého štrku hr. 20 mm pieskové lôžko hr. 150 mm s obsypom 300 mm nad horný okraj potrubia. Nad potrubím sa uloží vyhladávací vodič AYKY 2x4 mm² prípadne CYKY 2x2,5 mm².

SO 528-00 Preložka vodovodu DN 700 v križovatke Lietavská Lúčka

Po vytýčení jestvujúceho potrubia DN 700 mm (kopanými sondami) bola zistená odlišná poloha oproti pôvodnej DSP a to na začiatku úseku o cca 5 m a na konci úseku o cca 12 m. Taktiež bol zistený opačný sklon potrubia na konci úseku.

Vzhľadom na tieto skutočnosti bola spracovaná preložka vodovodu DN 700 mm v dĺžke 662,5 m. Prekládka potrubia je navrhnutá z oceľového potrubia s cementovou výstelkou DN 700

mm, PN 25. Armatúry sú navrhnuté z tvárnej liatiny PN 25. Križovanie vodných tokov a križovanie vetiev je riešené chráničkami.

Vo vzdialenosti cca 189,17 m od začiatku úseku bude nad potrubím osadená oceľová chránička DN 1200 mm o dĺžke 13,5 m ukončená monolitickou železobetónovou kalníkovou armatúrnou šachtou AŠ1, ktorá je spoločná aj pre objekt SO 527-00.

Vo vzdialenosti cca 318,97 m od začiatku úseku bude riešené križovanie telesa diaľnice D1 v priechodnom železobetónovom kolektore (2800x2500 mm) dĺžky 59,6 m, v ktorom budú uložené obe prekladané potrubia (SO 527-00 a SO 528-00). Na oboch koncoch prechodu popod diaľnicu sú navrhnuté vstupné železobetónové šachty AŠ2 a AŠ3.

Vo vzdialenosti cca 515,89 m od začiatku úseku bude nad potrubím osadená oceľová chránička DN 1200 mm, dĺžky 13,5 m ukončená monolitickou železobetónovou armatúrnou šachtou AŠ4, ktorá je spoločná aj pre objekt SO 527-00.

Vo vzdialenosti 652,7 m od začiatku úseku bude osadená monolitická železobetónová armatúrna šachta AŠ6 so vzdušníkom.

Potrubie bude uložené na stabilizačnú vrstvu z piesčitého štrku hr. 20 mm pieskové lôžko hr. 150 mm s obsypom 300 mm nad horný okraj potrubia. Nad potrubím sa uloží vyhl'adávací vodič AYKY 2x4 mm² prípadne CYKY 2x2,5 mm².

K predloženej žiadosti dávame ako dotknutý orgán v zmysle stavebného zákona č. 50/1976 Z.z §140b nasledovné stanovisko pri dodržaní nasledovných pripomienok:

1. K objektom SO 523-00, 527-00 a 528-00 sme sa vyjadrovali dňa 1.12.2015 listom č. 21317/2015/LKo. Toto vyjadrenie ostáva aj naďalej v platnosti v plnom rozsahu. K ostatným objektom sa nevyjadrujeme, nakoľko nie sú v našej správe ani majetku.
2. V objekte SO 522-00 odsúhlasujeme materiál prekládky vodovodného potrubia z TvL DN 300 mm.
3. Všetky potrubia TvL požadujeme navrhnuť v najvyššom štandarde protikoróznej ochrany a ochrany proti bludným prúdom.
4. Uzatváracie klapky vyprojektovať vo vyhotovení prírubové s 2x excentricky uloženým diskom.
5. Trasu verejného vodovodu viesť po verejných pozemkoch. V prípade, že sa jedná o súkromné pozemky, je potrebné vybaviť do doby realizácie stavby písomný súhlas vstupu na pozemok a k preberaciemu konaniu stavby zriadiť vecné bremeno na uložené potrubie a jeho ochranné pásmo. V prípade, že nebudú pozemky, v ktorých bude vedený verejný vodovod vysporiadané, stavbu neprevezmeme.
6. Požadujeme dodržať ochranné pásmo 1,5 m (do DN 500 mm) od bočného pôdorysného okraja potrubia VV na obe strany v zmysle zákona o verejných vodovodoch a kanalizáciách č. 442/2002 Zb.z. §19 ods.(2). V pásme ochrany podľa odsek 5 je zakázané vykonávať zemné práce, terénne úpravy, stavby, umiestňovať konštrukcie – iné podobné zariadenia, vykonávať činnosti, ktoré obmedzujú prístup k VV, alebo ktoré by mohli ohroziť ich technický stav. Prípadnú kolíziu s inž. sieťami žiadame riešiť samostatne s prevádzkovým

majstrom. Zistený stav zapísať do stavebného denníka. Tento zápis bude slúžiť ako porealizačné vyjadrenie.

7. Pred zahájením zemných prác stavebník požiada o vytýčenie podzemných vedení, ktoré sa nachádzajú v záujmovom území a zabezpečí, aby pri realizácii stavebných prác bola dodržaná STN 73 6005 pri súbehu a križovaní našich inžinierskych vedení s ostatnými vedeniami. Vytýčenie uvedených našich vedení Vám cez objednávku vykoná naša organizácia (p. Hyčko tel. 0907 020456).
8. Dodávateľ (zhotoviteľ) stavby musí min. 30 dní vopred prejednať na príslušnom úseku prevádzky prepojovacie práce na existujúci vodovod. Tieto budú vykonané za našej účasti na základe objednávky s termínom realizácie.
9. Počas stavebných prác a ku tlakovej skúške požadujeme prizývať ako odborný technický dohľad budúceho prevádzkovateľa zamestnanca našej spoločnosti (p. Ján Žiak – 0905 850 649). O výsledku skúšok napísať záznam do stavebného denníka, ktorý bude slúžiť ako podklad pre vydanie užívacieho povolenia stavby.
10. Požadujeme preskúšať funkčnosť vyhládavacieho vodiča. Pred preskúšaním konzultovať s Ing. Hyčkom (0907 020 456). V prípade, že nebude preskúšaná funkčnosť vyhládavacieho vodiča stavbu neprevezmeme.
11. Ostré prepojenie a spustenie preloženého vodovodu bude možné až po úspešných tlakových a hygienických skúškach.
12. V prípade, že odstavené úseky potrubia verejného vodovodu nebudú v rámci stavby vyťažené, je nutné ich vhodným technickým opatrením zabezpečiť tak, aby v budúcnosti nespôsobovali problémy.
13. Vybudovaný verejný vodovod odovzdať s príslušnými dokladmi do prevádzky našej spoločnosti **do 15 dní** od nadobudnutia právoplatnosti kolaudačného rozhodnutia. Odovzdanie vybudovanej VK uskutočnené „**Protokolom o odovzdaní a prevzatí stavby**“.
14. Požadujeme spracovať geodetické zameranie skutkového stavu celej stavby so spracovaním polárnych súradníc pre vynesenie do programu MICROSTATION (digitálna mapa) s vynesením do súboru *.dgn (mimo vytlačenie na papieri). Pred spracovaním konzultovať s Ing. Vaškovou – správcom GIS-u na SEVAK, a.s.
15. Po zrealizovaní stavby je potrebné vyznačiť všetky zmeny prekládky potrubia oproti pôvodnému návrhu do projektu skutočného vyhotovenia stavby.

S pozdravom

SEVEROSLOVÉ
VODÁRNE A KANALIZ.
Bôrická cesta 1960
010 57 ŽILINA
Ing. Jozef Lučivňák
investičný riaditeľ

Príloha: 1x PSP

1x kópia vyjadrenia č. 21317/2015/LKo zo dňa 1.12.2015



NÁRODNÁ DIAĽNIČNÁ SPOLOČNOSŤ

Národná diaľničná spoločnosť, a.s., Mlynské Nivy 45, 821 09 Bratislava



00628697

RECEIVED

Protocol No: 0058-2016-IN-ENG

Date: 26. 1. 2016

Signature: [Signature]

Združenie SALINI IMPREGILO - DÚHA

Zastúpené vedúcim členom združenia

Salini Impregilo S.p.A.

P.O. Box A52

010 01 Žilina

Vaša značka:

0012/2016/Mis-ENG/PPa

Naša značka:

5484/102 37 /12021/2016/053

Vybavuje:

Ing. Eva Tabačárová

Žilina

26.01.2016

VEC: Diaľnica D1 Lietavská Lúčka – Višňové – Dubná Skala

Odsúhlasenie Dokumentácie Zhotoviteľa Objednávateľom v stupni Z-DSP čistopis SO 201-00, SO 203-00, SO 205-00, SO 211-00, SO P205-00, SO P206-00

Na základe ZoD, ev.č. Objednávateľa ZM/2014/0188 zo dňa 11.06.2014, s účinnosťou od 12.06.2014, v zmysle Všeobecných a Osobitných zmluvných podmienok „Zmluvné podmienky pre technologické zariadenie a projektovanie – realizáciu, pre elektrotechnické a strojnotechnologické diela a pre stavebné a inžinierske diela projektované Zhotoviteľom (žltá kniha FIDIC) a v súlade s podčlánkom 5.2 Dokumentácia Zhotoviteľa a zväzku 3, časť 1, bod 2.8 Schvaľovanie dokumentácie v súlade s listom Objednávateľa č.: 5549/9279/30301/2016/11 **odsúhlasujem predloženú projektovú dokumentáciu stupňa**

Z-DSP 201-00 Most na D1 nad údolím a potokom v km 0,522

Z-DSP 203-00 Most na D1 nad údolím a cestou III/01889

Z-DSP 205-00 Most na D1 v km 3,863

Z-DSP 211-00 Most na vetve V8 nad privádzačom Žilina

Z-DSP P205-00 Most nad diaľnicou D1 v km 2,100

Z-DSP P206-00 Most na poľnej ceste v km 1,750 privádzača

Každé schválenie, kontrola, potvrdenie, požiadanie, skúška, alebo podobný úkon Stavebného dozoru (vrátane absencie nesúhlasu), nezbavuje Zhotoviteľa žiadnej zodpovednosti, ktorú má podľa Zmluvy, vrátane zodpovednosti za chyby, opomenutia, rozdiely a nesúlady.

S pozdravom

Ing. Norbert Drozdík

Hlavný stavebný dozor stavby

„Diaľnica D1 Lietavská Lúčka – Višňové – Dubná Skala“

Prílohy:

- List Objednávateľa č. 5549/9279/30301/2016/11
- PD Z-DSP SO 201-00, 203-00, 205-00, 211-00, P205-00, P206-00 (paré 1-4)

Na vedomie:

- Massimo Tommaso Rossi – Predstaviteľ Zhotoviteľa (originál, elektronicky)
- Ing. Milán Kaňuščík – zástupca projektového manažéra (elektronicky)
- Ing. Miloslav Frankovský – HIP (elektronicky)
- Ing. Milan Majerčík - HIS – NDS - Ba (elektronicky)
- Andriana Jakubíková (elektronicky)
- Miriám Šestáková (elektronicky)



Telefón, Fax
02/58311111
02/58311706

Bankové spojenie
UniCredit Bank Czech Republic and Slovakia a.s.,
pobočka zahraničnej banky, SWIFT: UNCRSKBX
č.ú.: SK30 1111 0000 0066 2485 9013

Zapísaný v obchodnom registri IČO 35 919 001
Okresného súdu Bratislava I, DIČ 2021937775
Oddiel Sa, Vločka č. 3518/B IČ DPH SK2021937775

Prílohy: 1. list 26.1.16

Národná diaľničná spoločnosť
Mlynské Nivy 45
821 09 BRATISLAVA
- 68 -

OKRESNÝ ÚRAD ŽILINA

Odbor výstavby a bytovej politiky
Andreja Kmeťa č. 17, 010 01 Žilina

Národná diaľničná spoločnosť, a.s.
v zastúpení
DOPRAVOPROJEKT, a.s.
Kominárska 2,4
832 03 Bratislava

Váš list číslo/zo dňa
9738/2015-2910/8573-01/17.12.2015

Naše číslo
OU-ZA-OVBP2-2016/004909-1/Pál

Vybavuje/linka
Ing. Pálffy/041-5643374
richard.palfy@minv.sk

Žilina
20.01.2016

Vec:

Záväzné stanovisko podľa § 140b zákona č. 50/1976 Zb. o územnom plánovaní a stavebnom poriadku (stavebný zákon) v znení neskorších predpisov pre špeciálny stavebný úrad.

Okresnému úradu Žilina – odboru výstavby a bytovej politiky (ďalej len „OÚ Žilina – OVBP“) ako príslušnému stavebnému úradu podľa ust. § 117b zákona č. 50/1976 Zb. o územnom plánovaní a stavebnom poriadku (stavebný zákon) v znení neskorších predpisov (ďalej len „Stavebný zákon“) v znení zákona č. 540/2008 Z.z., ktorým sa mení a doplňa zákon č. 669/2007 Z.z. o jednorazových mimoriadnych opatreniach v príprave niektorých stavieb diaľnic a ciest pre motorové vozidlá a o doplnení zákona NR SR č. 162/1995 Z.z. o katastri nehnuteľností (katastrálny zákon) v znení neskorších predpisov v znení zákona č. 86/2008 Z.z. a o zmene a doplnení niektorých zákonov, bola dňa 28.12.2015 doručená žiadosť stavebníka: **Národná diaľničná spoločnosť, a.s., IČO: 35 919 001, so sídlom Mlynské Nivy č. 45, 821 09 Bratislava v zast. Salini Impregilo S.p.A. v zast. DOPRAVOPROJEKT a.s., IČO: 31 322 000, so sídlom Kominárska 2,4, 832 03 Bratislava**, o vydanie záväzného stanoviska podľa § 140b Stavebného zákona pre stavebné konanie zmeny stavby:

" Diaľnica D1 Lietavská Lúčka – Višňové – Dubná Skala"

umiestnenej v k.ú.: **Lietavská Lúčka, Bytčica, Turie, Rosina, Višňové**
na pozemkoch parc. č.: **neuvádza sa (líniová stavba),**
pred jej dokončením, a to v rozsahu týchto stavebných objektov:

- 111-00 **Križovatka Lietavská Lúčka (k.ú.: Bytčica, Lietavská Lúčka)**
- 131-00 **Preložka poľnej cesty Ľlové (k.ú.: Bytčica, Lietavská Lúčka)**
- 201-00 **Most nad údolím a potokom v km 0,522 (k.ú.: Bytčica, Lietavská Lúčka)**
- 203-00 **Most na D1 nad údolím a cestou III/01889 (k.ú.: Turie, Višňové)**

telefón
++421- 41/5643325

fax
++421-41/5643325

e-mail

internet
<http://www.minv.sk/?ckresny-urad-zilina>

IČO
42059950

- 205-00 Most na D1 v km 3,863 (k.ú.: Višňové)
- 211-00 Most na vetve V8 nad privádzačom Žilina (k.ú.: Bytčica)
- 221-00 Zárubný múr - vpravo km 0,125 - 0,350 (k.ú.: Lietavská Lúčka)
- 228-00 Oporný múr - vľavo, km 3,947 - 4,136 (k.ú.: Višňové)
- 332-00 Preložka potoka Ľovec km 0,470 (k.ú.: Višňové)
- 334-00 Preložka potoka Mlynárov jarok (k.ú.: Višňové)
- 340-00 Preložka potoka Ľovec v križovatke Lietavská Lúčka
(k.ú.: Bytčica, Lietavská Lúčka)
- 522-00 Preložka vodovodného privádzača DN 225 km 2,310 (k.ú.: Turie)
- 523-00 Preložka vodovodného privádzača DN 125/150, km 2,535 (k.ú.: Rosina, Turie)
- 527-00 Preložka vodovodu DN 200 v križovatke Lietavská Lúčka
(k.ú.: Bytčica, Lietavská Lúčka)
- 528-00 Preložka vodovodu DN 700 v križovatke Lietavská Lúčka
(k.ú.: Bytčica, Lietavská Lúčka)
- 651-00 Prekládka MTK vedení km 2,580 (k.ú.: Rosina, Turie)
- 661-00 Prekládka DK km 2,580 (k.ú.: Rosina, Turie)
- 662-00 Prekládka DK KK 2,580 (k.ú.: Rosina, Turie)
- 663-00 Prekládka DOK km 2,580 (k.ú.: Rosina, Turie)
- 664-00 Prekládka DOK VET km 2,580 (k.ú.: Rosina, Turie)
- 665-00 Kábelovod v km 2,580 (k.ú.: Rosina, Turie)
- P102-00 Diaľničný privádzač Lietavská Lúčka – Žilina (k.ú.: Bytčica, Lietavská Lúčka)
- P205-00 Most nad diaľnicou D1 v km 2,100 (k.ú.: Bytčica)
- P206-00 Most na poľnej ceste nad privádzačom v km 1,750 (k.ú.: Lietavská Lúčka)
- V128-00 Prístupová cesta k vetracej šachte (k.ú.: Višňové)
- V132-00 Úprava poľnej cesty km 1,830 stavby Lietavská Lúčka – Višňové
(k.ú.: Lietavská Lúčka, Turie)

Územné rozhodnutie o umiestnení stavby D1 Višňové - Martin (ZÚ 39,130 00 km - KÚ 49,010 00, dĺžky 9,000 00 v k.ú.: Turie, Višňové, Vrútky, vydal Okresný úrad Žilina, odb. životného prostredia pod č. 98/03563/OÚ-OdŽP dňa 30.10.1998.

Územné rozhodnutie o umiestnení stavby Diaľnica D1 Lietavská Lúčka – Višňové vydalo mesto Žilina pod číslom 2007/C-7142/MsÚ/Pš dňa 24.10.2007. Právoplatnosť nadobudlo dňa 19.12.2007. Následne mesto Žilina vydalo k vymedzenému rozsahu objektov zmenu rozhodnutia o umiestnení stavby Diaľnica D1 Višňové - Dubná skala pod č. C/5859/2008-Aš zo dňa 28.04.2008. Právoplatnosť nadobudlo dňa 20.06.2008.

Ministerstvo dopravy, pôšt a telekomunikácií SR ako špeciálny stavebný úrad vydalo k stavbe Diaľničný privádzač Lietavská Lúčka - Žilina stavebné povolenie pod číslom 117857/2008-2331/z.43968 zo dňa 10.10.2008. Stavebné povolenie bolo okrem ďalších objektov vydané aj k objektu: 102-00 Diaľničný privádzač Lietavská Lúčka – Žilina od km 0,095.

Ministerstvo dopravy, pôšt a telekomunikácií SR ako špeciálny stavebný úrad vydalo k stavbe Diaľnica D1 Lietavská Lúčka - Višňové stavebné povolenie pod číslom 117893/2008/SCDPK-1909 zo dňa 20.01.2009. Stavebné povolenie bolo okrem ďalších objektov vydané aj k objektom: 052-00 Preložka meliorácií k.ú.: Turie, 052-01 Preložka meliorácií k.ú.: Višňové, 101-00 Diaľnica D1, 111-00 križovatka Lietavská Lúčka, 332-00 Preložka potoka Ľovec km 0,470, 334-00 Preložka potoka Mlynárov jarok km 3,223, 522-00 Preložka vodovodného privádzača DN 225 km 2,310 a 523-00 Preložka vodovodného privádzača DN 125 km 2,535.

Ministerstvo dopravy, pôšt a telekomunikácií SR ako špeciálny stavebný úrad vydalo k stavbe: Diaľnica D1 Višňové – Dubná Skala stavebné povolenie pod číslom 1580/2009-2332/z.8336 zo dňa 10.03.2009. Stavebné povolenie bolo okrem ďalších objektov vydané aj k objektom: 052-00 Úprava meliorácií k.ú.: Turie a 101-00 Diaľnica D1 km 4,900 – 49,010 – 0. etapa - prípravné práce.

Po preskúmaní podkladov OÚ Žilina – OVBP zistil, že zmena sa nedotýka umiestnenia trasy daného úseku diaľnice D3, ale stavebno-technického riešenia vyššie uvedených stavebných objektov, ktoré boli už stavebne povolené.

Nakoľko OÚ Žilina – OVBP nezistil nesúladi navrhovanej zmeny stavby pred jej dokončením s podmienkami určenými v územnom rozhodnutí o umiestnení stavby, toto

z á v ä z n é s t a n o v i s k o

j e

s ú h l a s o m

všeobecného stavebného úradu podľa § 140b Stavebného zákona, ako zainteresovaného orgánu štátnej správy k vydaniu rozhodnutia o zmene stavby pred dokončením, za predpokladu dodržania podmienok vo vyjadreniach dotknutých orgánov k projektovej dokumentácii.

Okresný úrad Žilina
odbor výstavby a bytovej politiky
Andreja Kmeľa 17
010 01 Žilina
-1

Ing. Pavol Valárik
vedúci odboru

Na vedomie:

- Ministerstvo dopravy, výstavby a regionálneho rozvoja SR – sekcia cestnej dopravy a pozemných komunikácií, Námestie slobody č. 6, P.O. Box 100, 810 05 Bratislava,

c/o:

- spis.

DOPRAVOPROJEKT, a.s.	
Tomlinárska 2,4 832 03 Bratislava	
Dátum:	26 -01- 2016
Základný projekt:	756
Prílohy:	Vyjavuje: 2910



Žilinský
samosprávny
kraj

ODBOR DOPRAVY A ÚZEMNÉHO
PLÁNOVANIA

DOPRAVOPROJEKT, a.s.
Kominárska 2,4
832 03 Bratislava 3

Váš list číslo/zo dňa

Naše číslo
02529/2016/ODaÚP-2

Vybavuje
Ing. Anastázia
Urdová, PhD.

Žilina
18. 01. 2016

Vec

„Diaľnica D1 Lietavská Lúčka - Višňové - Dubná Skala“ – vyjadrenie k zmene stavby

Dňa 28.12.2015 bola na Úrad Žilinského samosprávneho kraja (ŽSK) doručená Vaša žiadosť o vyjadrenie k zmene stavby „Diaľnica D1 Lietavská Lúčka – Višňové – Dubná skala“.

Vyššie uvedená stavba sa dotýka zmien viacerých objektov, ktorých rozsah je zrejmý z priloženej projektovej dokumentácie. Zmena niektorých objektov zasahuje do koridora cesty III/2084 (III/018089), ktorej vlastníkom je Žilinský samosprávny kraj a ich majetkovým správcom je Správa ciest ŽSK.

K predloženej projektovej dokumentácii nemá odbor dopravy a územného plánovania ŽSK pripomienky a súhlasí so zmenou stavby za dodržania podmienok, ktoré stanovila Správa ciest ŽSK v listoch č. 925/2006 zo dňa 19.09.2006, č. 60/2007/SC ŽSK – 005 zo dňa 10.10.2007 a v liste č. 25/2016/SC ŽSK – 141 zo dňa 13.01.2016.

S pozdravom

Žilinský samosprávny kraj
v Žiline
odbor dopravy a územného plánovania

Ing. Ivan Mokry
riaditeľ odboru



OTVORENÝ
KRAJ

■ Žilinský samosprávny kraj | Komenského 48 | 011 09 Žilina | Slovenská republika
■ IČO: 378 08 427 | DIČ: 202 162 66 95 | Štátna pokladnica | č. účtu: 7000503697/8180
IBAN: SK95 8180 0000 0070 0050 3697
■ tel.: +421/41/5032 224 | +421 915 792 855
■ anastazia.urdova@zilinskazupa.sk | www.zilinskazupa.sk



MINISTERSTVO VNÚTRA SLOVENSKEJ REPUBLIKY

PREZÍDIUM POLICAJNÉHO ZBORU

odbor dopravnej polície

Račianska 45, 812 72 Bratislava

Dopravoprojekt, a. s.
Kominárska 2,4
832 03 Bratislava

Váš list číslo/zo dňa

53/2016-2910/8573-01/05.01.2016

Naše číslo

PPZ-ODP2-92-004/2016

Vybavuje

mjr. Ing. Jozef Kolárik

Bratislava

17. 02. 2016

Vec

Diaľnica D1, Lietavská Lúčka - Višňové - Dubná Skala, dokumentácia zmeny stavby, zmena objektov: 111-00, 131-00, 201-00, 203-00, 205-00, 211-00, 221-00, 228-00, 332-00, P102-00, P205-00, P206-00, V128-00, V132-00,
- stanovisko

Ministerstvo vnútra Slovenskej republiky Prezídium Policajného zboru odbor dopravnej polície (ďalej len „MV SR P PZ ODP“) prijal Vašu žiadosť spolu s projektovou dokumentáciou zmeny stavby „Diaľnica D1, Lietavská Lúčka - Višňové - Dubná Skala, dokumentácia zmeny stavby, zmena objektov: 111-00, 131-00, 201-00, 203-00, 205-00, 211-00, 221-00, 228-00, 332-00, P102-00, P205-00, P206-00, V128-00, V132-00“, vypracovanej spol. Terraprojekt, a. s. Bratislava, hlavným inžinierom projektu Ing. Miloslavom Frankovským, v mesiaci september až december 2015, o zaujatie stanoviska k vydaniu stavebného povolenia.

Po oboznámení sa s obsahom predloženej dokumentácie, uskutočnenom pracovnom rokovaní dňa 05. februára 2016 s hlavným inžinierom projektu a oboznámení sa s posúdením spojenia vetiev č. „V2“ a č. „V8“ stavebného objektu č. 111-00, MV SR P PZ ODP zaujíma nasledovné stanovisko.

MV SR P PZ ODP ako dotknutý orgán v zmysle osobitných predpisov podľa zákona č. 171/1993 Z. z. o Policajnom zbore v znení neskorších predpisov, zákona č. 8/2009 Z. z. o cestnej premávke a o zmene a doplnení niektorých zákonov v znení neskorších predpisov a zákona č. 135/1961 Zb. o pozemných komunikáciách (cestný zákon) v znení neskorších predpisov v rozsahu svojej pôsobnosti, v stavebnom konaní vedenom špeciálnym stavebným úradom Ministerstvom dopravy, výstavby a regionálneho rozvoja Slovenskej republiky k zmene stavebných objektov: 201-00, 203-00, 205-00, 211-00, 221-00, 228-00, P102-00, stavby "Diaľnica D1, Lietavská Lúčka - Višňové - Dubná Skala" v zmysle zákona č. 50/1976 Zb. o územnom plánovaní a stavebnom poriadku v znení neskorších predpisov (stavebný zákon), si týmto záväzným stanoviskom podľa § 140a stavebného zákona, uplatňuje požiadavky s cieľom zabezpečenia

Telefón

0961050277

Fax

0961059063

E-mail

jozef.kolarik@minv.sk

Internet

www.minv.sk/policia

IČO

00151866

ochrany verejných záujmov spoločnosti, ktoré by stavebnou činnosťou a užívaním stavby mohli byť dotknuté, konkrétne ochrana života, zdravia a majetku na úseku bezpečnosti a plynulosti cestnej premávky na diaľnici D1 a **súhlasí** s vydaním stavebného povolenia za nasledovných podmienok:

1. vytvoriť dostatočný priestor pre umiestnenie trvalého dopravného značenia a dopravných zariadení, najmä tlmivcov nárazu v miestach stavebného oddelenia vetiev od jazdných pásov a vetiev navzájom so zabezpečením nezníženia voľnej šírky. V prípade nemožnosti umiestnenia dopravného značenia a dopravných zariadení stavebné objekty adekvátne upraviť,
2. v miestach prechodov protihlukových stien prerušiť vedenie zvodidiel,
3. dôsledne riešiť odvodnenie, povrchovú vodu z jazdného pásu neprevádzať cez stredný deliaci pás a cez druhý jazdný pás do odvodňovacieho prúžku (napr. vzorový priečny rez v staničení 1,950 stavebného objektu P102-00),
4. vymedzenie voľnej šírky v strednom deliacom páse riešiť v zmysle platných technických noriem,
5. vypracovať dokumentáciu použitia trvalého dopravného značenia a dopravných zariadení a predložiť na pracovné rokovanie za účasti Ministerstva dopravy výstavby a regionálneho rozvoja Slovenskej republiky, Národnej diaľničnej spoločnosti, a. s. a následne na vyjadrenie MV SR P PZ ODP.

Pre stavebný objekt: 111-00, stavby "Diaľnica D1, Lietavská Lúčka - Višňové - Dubná Skala", MV SR P PZ ODP žiada zvolať pracovné rokovanie za účasti Ministerstva dopravy výstavby a regionálneho rozvoja Slovenskej republiky, Národnej diaľničnej spoločnosti, a. s. vo veci zabezpečenia, v zmysle platných ustanovení technických noriem, dostatočného manévrovacieho a zaraďovacieho úseku v úseku jazdného pásu spoločného vedenia jazdných pruhov vetvy č. "2" a č. "8", nakoľko e-mailom dňa 09. februára 2016 zaslané posúdenie vypracované Ing. Hlíňákom nie je zrozumiteľné.

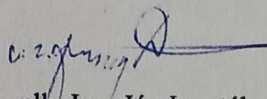
Pre stavebné objekty: 131-00, P205-00, P206-00, V128-00, V132-00, stavby "Diaľnica D1, Lietavská Lúčka - Višňové - Dubná Skala", MV SR P PZ ODP z hľadiska svojej pôsobnosti nezaujíma stanovisko, príslušným je okresný dopravný inšpektorát Okresného riaditeľstva Policajného zboru v Žiline.

Pre stavebné objekty: 332-00, 334-00, 340-00, 522-00, 523-00, 527-00, 528-00, 651-00, 661-00, 662-00, 663-00, 664-00, 665-00, stavby "Diaľnica D1, Lietavská Lúčka - Višňové - Dubná Skala", MV SR P PZ ODP z hľadiska svojej pôsobnosti nezaujíma stanovisko.

Doručí sa

- ~~MDVaRR Slovenskej republiky, sekcia cestnej dopravy a pozemných komunikácií,~~
Námestie slobody č. 6., P.O.BOX č. 100, 810 05 Bratislava

DOPRAVOPROJEKT, a.s. Kominárska 2.4 832 03 Bratislava	
Dátum:	24-02-2016
Číslo spisu:	1455
Prílohy:	Vybavuje: 2910


plk. Ing. Ján Ignaták
riaditeľ

OKRESNÝ ÚRAD ŽILINA

Odbor cestnej dopravy a pozemných komunikácií
Ul. Predmestská č. 1613, 010 01 Žilina

Dopravoprojekt, a.s.
Kominárska 2,4
832 03 Bratislava 3

Vaše číslo/zo dňa
9758/2015-2910/8573-01/
/17.12.2015

Naše číslo
OU-ZA-OCDPK-2015/046776/2/BIL
Stupeň dôvernosti : VJ

Vybavuje Žilina
Ing. Bilík 30.12.2015

VEC: „Diaľnica D1 Lietavská Lúčka - Višňové - Dubná Skala, zmena objektov 111-00, 131-00, 201-00, 203-00, 205-00, 211-00, 221-00, 228-00, 332-00, 334-00, 340-00, 522-00, 523-00, 527-00, 528-00, 651-00, 661-00, 662-00, 663-00, 664-00, 665-00, P102-00, P205-00, P206-00, V128-00 a V132-00“ - vyjadrenie k zmene stavby pred jej dokončením

Okresný úrad Žilina, odbor cestnej dopravy a pozemných komunikácií, ako cestný správny orgán pre cesty I., II. a III. tried v zmysle zákona č. 135/1961 Zb. o pozemných komunikáciách v znení neskorších predpisov (ďalej len „cestný zákon“) zaevidoval dňa 28.12.2015 Vašu žiadosť o vyjadrenie k zmene stavby pred jej dokončením stavby „Diaľnica D1 Lietavská Lúčka - Višňové - Dubná Skala, zmena objektov 111-00, 131-00, 201-00, 203-00, 205-00, 211-00, 221-00, 228-00, 332-00, 334-00, 340-00, 522-00, 523-00, 527-00, 528-00, 651-00, 661-00, 662-00, 663-00, 664-00, 665-00, P102-00, P205-00, P206-00, V128-00 a V132-00“. Po jej preštudovaní predkladáme z hľadiska záujmov cestnej siete nasledovné vyjadrenie:

Navrhované zmeny rozostavanej stavby „Diaľnica D1 Lietavská Lúčka - Višňové - Dubná Skala“ vyplynuli z dopracovania resp. optimalizácie technického riešenia, z jeho prispôbenia novej legislatíve, zo spodrobnejšieho a aktualizácie podkladov, dodatočnej hlukovej štúdie, z obnoveného zamerania terénu, doplnujúceho inžiniersko-geologického prieskumu resp. požiadaviek dotknutých orgánov či správcov sietí ako aj požiadaviek investora. Pozornosť tunajšieho cestného správneho orgánu bola zameraná predovšetkým na objekty stavby, ktoré súvisia s cestou I/64 resp. III/01889. Tým sú predovšetkým objekt 111-00 Križovatka Lietavská Lúčka, ktorý zabezpečuje pripojenie diaľnice D1 na cestnú sieť v oblasti Žilina-juh (zmeny sa týkajú úprav smerového a výškového vedenia jednotlivých vetiev, smerových oblúkov, v zriadení servisných zálivov ako prístup k SSÚD Žilina, protihlukovej clony PHC7 a PHC8, úprav záberov pozemkov v závislosti na úprave zemného telesa, úprav zachytých bezpečnostných zariadení a pod.); objekt 203-00 Most nad údolím a cestou III/01889 (úprava dĺžky, šírky výšky nosnej konštrukcie, rozpätia polí, zmena typu opôr...); objekt 211-00 Most na vetve V8 nad privádzačom Žilina (zmena dĺžky NK, počtu polí zo 4 na 2, zmena typu podpier, opôr, typu NK...); ako aj objekt P102-00 Diaľničný privádzač Lietavská Lúčka-Žilina (úprava zaraďovacích a odbočovacích pruhov v miestach napojenia vetiev križovatky L.Lúčka na privádzač, zmena šírkového usporiadania privádzača, zriadenie štyroch servisných zálivov pre prevádzku medzi vetvami, úprava konštrukcie vozovky v zmysle STN, úprava protihlukovej clony ...).

Okresný úrad Žilina, odbor cestnej dopravy a pozemných komunikácií s predloženou projektovou dokumentáciou zmeny stavby „Diaľnica D1 Lietavská Lúčka - Višňové - Dubná Skala, objekt SSUR“ pre jej dokončením (týkajúcej sa zmien objektov 111-00, 131-00, 201-00, 203-00, 205-00, 211-00, 221-00, 228-00, 332-00, 334-00, 340-00, 522-00, 523-00, 527-00, 528-00, 651-00, 661-00, 662-00, 663-00, 664-00, 665-00, P102-00, P205-00, P206-00, V128-00 a V132-00)

s ú h l a s í

bez zásadných pripomienok, za predpokladu, že budú rešpektované požiadavky správcov dotknutých ciest I. resp. III. triedy, t.zn. vo vzťahu k ceste I/64 pripomienky Slovenskej správy ciest Bratislava resp. IVSC Žilina, rovnako tak vo vzťahu k ceste III/01889 (III/2084) pripomienky Správy ciest Žilinského samosprávneho kraja.

Okresný úrad Žilina
odbor cestnej dopravy a pozemných komunikácií
Predmestská 1613, 010 01 ŽILINA
-3-

Ing. Marián Vranka
vedúci odboru

DOPRAVOPROJEKT, a.s. Kominárska 2,4 832 03 Bratislava	
Dátum: 04 -01- 2016	
Číslo spisu: 29	
Prílohy:	Vybavuje: 2910



SPRÁVA CIEST
ŽILINSKÉHO
SAMOSPRÁVNEHO
KRAJA



SPRÁVA CIEST ŽILINSKÉHO SAMOSPRÁVNEHO KRAJA

Ul. M. Rázusa 104, 010 01 Žilina

DOPRAVOPROJEKT, a.s.
Kominárska 2,4
832 03 Bratislava 3

Váš list číslo/zo dňa
9895/2015-2910/8573-01
17.12.2015

Naše číslo
25/2016/SC ŽSK- 141

Vybavuje
Petrovský

Žilina
13.01. 2016

Vec:

**Stavba „Diaľnica D1 Lietavská Lúčka – Višňové – Dubná Skala“
- stanovisko k zmene stavby pred dokončením**

Dňa 28.12.2015 bola našej organizácii doručená Vaša žiadosť o vyjadrenie k zmene stavby „Diaľnica D1 Lietavská Lúčka – Višňové – Dubná Skala“. Rozsah zmien oproti DSP je zrejmy z predloženej a dňa 12.01.2016 doplnenej dokumentácie.

SC ŽSK, je majetkový správca cesty III/2084 (staré číslo III/018089) v zmysle § 3d ods. 5 písm. c) zákona č. 135/1961 Zb. o pozemných komunikáciách (cestný zákon) v znení neskorších doplnení (ďalej len cestný zákon).

SC ŽSK sa vyjadrovala k predmetnej stavbe listom č.925/2006 zo dňa 19.09.2006 a listom č.60/2007/SC ŽSK – 005 zo dňa 10.10.2007.

SC ŽSK **súhlasí** so zmenou stavby pred dokončením v predložennom rozsahu. **Realizačný stupeň projektovej dokumentácie predmetnej stavby**, v rozsahu stavebných objektov „SO 203 – Most na D1 nad údolím a cestou III/01889“ a „SO 334-00 preložka potoka Mlynárov jarok“, **požadujeme predložiť na vyjadrenie**. Podmienky vyššie uvedených vyjadrení SC ŽSK k DSP ostávajú v platnosti.

S pozdravom

Správa ciest Žilinského
samosprávneho kraja
Martina Rázusa 104
010 01 ŽILINA ©

Ing. Ivan Fábry
generálny riaditeľ SC ŽSK

Na vedomie

- ŽSK, odbor dopravy a územného plánovania (fabasoftom)
- SC ŽSK, závod Horné Považie (e-mailom)

Prílohy:

- stanoviská SC ŽSK k DSP

☎ 041 / 5077 226
0918 370 106

Bankové spojenie: Štátna pokladnica
Číslo účtu: SK30 8180 0000 0070 0048 6049

IČO : 42054575
DIČ: 2022299059

e-mail: tsu.sczsk@vuczilina.sk



SPRÁVA CIEST ŽILINSKÉHO SAMOSPRÁVNEHO KRAJA

Ul. M. Rázusa 104, 010 01 Žilina

spoločnosť:
Národná diaľničná spoločnosť, a.s.
Mlynské Nivy 45
821 09 Bratislava

Váš list číslo/zo dňa Naše číslo Vybavuje Žilina
3120/34919/2007/24.9.2007 /2007/SC ŽSK- 005 Ing. Seifert 10.10.2007
00060

Vec: „Diaľnica D1 Višňové – Dubná Skala – žiadosť o vyjadrenie k DSP“ – stanovisko.

Dňa 26.9.2007 sme dostali Vašu žiadosť o vydanie stanoviska na hore uvedenú stavebnú akciu. Trasa diaľnice D1 sa dotýka ciest III/01891, III/01889 a III/018 92 ich používaním počas výstavby ako aj napojením SO 128-00 Prístupová cesta k vetracej šachte na cestu III/01889 a v SO 130-00 Úprava poľnej cesty Turie s napojením na cestu III/01889.

SC ŽSK súhlasí s vydaním stavebného povolenia za týchto podmienok:

1. SO 910-01 Úprava jestvujúcej komunikácie III/01899 – ZP bude premenovaný a prečíslovaný na SO 910-01 Úprava jestvujúcej komunikácie III/01891 – ZP.
2. Cesta III/01891 začína vo Višňovom na križovatke s cestou III/01889 pri kostole a pokračuje na horný koniec obce. Na hornom konci bude napojená na SO 128-00 Prístupová cesta k vetracej šachte. Dĺžka cesty je 2,176 km a priemerná šírka 6,1 m.

SO 910 – 01 Úprava jestvujúcej komunikácie III/01891 – ZP uvažuje s jej úpravou v intraviláne obce Višňové. S popisom a rozsahom prác úpravy cesty III/01891 podľa Sprievodnej správy k hore uvedenej PD súhlasíme (odfrézovanie obrusnej vrstvy vozovky 40 mm, vyspravenie lokálnych porušení vozovky (výtlky) OKH II, postrek spojovací, polozenie asfaltového koberca mastixového strednozrnného AKMS I 40 mm). Navrhovaná dĺžka úpravy je 2,3 km a priemerná šírka cesty 7,0 m.

3. Cesta III/01889 začína v Žiline na ceste I/18 a končí na ceste I/64 za obcou Turie. Celková dĺžka cesty je 11,253 km a priemerná šírka 7,2 m.

SO 910-02 Úprava jestvujúcej komunikácie III/01889 – ZP uvažuje s celkovou dĺžkou úpravy iba 1,4 km v úseku od kostola po napojenie na projektovaný SO 130-00 Úprava poľnej cesty Turie s priemernou šírkou úpravy 6,5 m. Popis prác a spôsob realizácie je totožný ako pri predchádzajúcej úprave komunikácie III/01891.

Súhlasíme s navrhovanou úpravou cesty III/01889 s tým, že skutočná dĺžka cesty III/01889 poškodenej vplyvom mimo staveniskovej dopravy bude určená komisionálne, po ukončení stavebných prác, ako je popísané v Sprievodnej správe k PD. SC ŽSK bude trvať na oprave poškodenej cesty III/01889 v celej poškodenej dĺžke a v priemernej šírke vozovky 7,2 m spôsobom popísanom v predchádzajúcom bode.

4. Cesta III/01892 Lipovec – Turčianske Kľačany začína na ceste I/18 a končí na konci obce. Dĺžka cesty III/01892 je 3,887 km a priemerná šírka 7,0 m.

SO 911-01 Úprava jestvujúcej komunikácie III/01892 – VP uvažuje o stavbe v intraviláne obce Višňové. V skutočnosti pôjde o mimo staveniskovú dopravu v intraviláne obce Lipovec na prepravu štrkopieskov.

Na uvedenom úseku sú tri mostné objekty, z ktorých dva majú zníženú nosnosť a sú v nevyhovujúcom stave.

MO 01892-001 Most pred obcou Lipovec ponad železnicu. Stavebný stav VI. $V_n=7t$, $V_v=16t$, $V_e=36t$.

MO 01892-002 Most pred obcou Lipovec. Stavebný stav V. $V_n=17t$, $V_v=48t$, $V_e=105t$.

MO 01892-003 Most pri obci Lipovec – potok. Stavebný stav I. $V_n=50t$, $V_v=60t$, $V_e=100t$.


Súhlasíme s navrhovanou úpravou cesty III/01892 s tým, že skutočná dĺžka cesty III/01892 poškodenей vplyvom mimo staveniskovej dopravy bude určená komisionálne, po ukončení stavebných prác, ako je popísané v Sprievodnej správe k PD. Investor zabezpečí opravu mostov na potrebnú nosnosť pred odovzdaním staveniska. Po skončení stavby bude vykonaná hlavná prehliadka mostov, kde sa určí rozsah ich poškodenia vplyvom stavby. Mostné objekty budú taktiež súčasťou opravy po ukončení stavebných prác.

5. DSP súpravu č.25 si ponechávame pre našu potrebu.

S pozdravom

Správa ciest Žilinského
samosprávneho kraja
Martina Rázusa 104
010 01 ŽILINA ②

.....
Ing. Milan Puchoň
riaditeľ SC ŽSK



SPRÁVA A ÚDRŽBA CIEST ŽILINA



M. Rázusa 104, 010 01 Žilina

Národná diaľničná spoločnosť, a.s.
Mlynské Nivy 45
821 09 Bratislava

Váš list číslo/zo dňa

Naša značka:
925 / 2006

Vybavuje
Ing. Solárová

Žilina
14.09.2006

Vec:

Vyjadrenie k stavbe „Diaľnica D1 Lietavská Lúčka – Višňové“

SaÚC Žilina súhlasí s predloženou dokumentáciou na stavebné povolenie horeuvedenej stavby za dodržania podmienky, že cesty III/018 89 a III/018 91 (nie cesta III/018 99), ktoré budú využívané ako stavenisková doprava požadujeme vyspraviť a opraviť pokládkou asfaltového betónu hr. 5 cm v celom úseku.

S pozdravom

Správa a údržba ciest
Martina Rázusa 104
010 01 ŽILINA

Ing. Milan Puchoň
riaditeľ SaÚC Žilina



OKRESNÉ RIADITEĽSTVO POLICAJNÉHO ZBORU V ŽILINE
okresný dopravný inšpektorát
Veľká Okružná 31, 010 75 Žilina

DOPRAVOPROJEKT, a.s.
Kominárska 2,4
832 03 Bratislava 3

Váš list číslo/zo dňa
9760/2015-2910/8573-01/
17.12.2015

Naše číslo
ORPZ-ZA-ODI1-68-525/2015

Vybavuje/linka
npor. Ing. Jaroslav Jakubík

Žilina
31.12.2015

Vec

Zmena stavby diaľnica D1 Lietavská Lúčka - Višňové - Dubná skala, zmena objektov 111-00, 131-00, 201-00, 203-00, 205-00, 211-00, 221-00, 228-00, 332-00, 334-00, 340-00, 522-00, 523-00, 527-00, 528-00, 651-00, 661-00, 662-00, 663-00, 664-00, 665-00, P102-00, P205-00, P206-00, V1280-00, V132-00, katastrálne územie Lietavská Lúčka, Bytčica, Turie, Rosina, Višňové - stanovisko

Okresný dopravný inšpektorát Okresného riaditeľstva v Žiline sa oboznámil s projektovou dokumentáciou stavby „Zmena stavby diaľnica D1 Lietavská Lúčka - Višňové - Dubná skala, zmena objektov 111-00, 131-00, 201-00, 203-00, 205-00, 211-00, 221-00, 228-00, 332-00, 334-00, 340-00, 522-00, 523-00, 527-00, 528-00, 651-00, 661-00, 662-00, 663-00, 664-00, 665-00, P102-00, P205-00, P206-00, V1280-00, V132-00, katastrálne územie Lietavská Lúčka, Bytčica, Turie, Rosina, Višňové“ pre zmenu stavby pred dokončením. Projektová dokumentácia rieši zmeny stavby pred dokončením v rámci nasledovných objektov: 111-00 križovatka Lietavská Lúčka, 131-00 preložka poľnej cesty Ílové, 201-00 most nad údolím a potokom v km 0,522, 203-00 most na D1 nad údolím a cestou III/01889, 205-00 most na D1 v km 3,863, 211-00 most na vetve V8 nad privádzačom Žilina, 221-00 zárubný múr - vľavo, km 3,947-4,136, 332-00 preložka potoka Ílovec km 0,470, 334-00 preložka potoka Mlynárov jarok km 3,223, 340-00 preložka potoka Ílovec križovatke Lietavská Lúčka, 522-00 preložka vodorovného privádzača DN 225km 2,310, 523-00 preložka vodovodného privádzača DN 125, DN 150 km 2,535, 527-00 preložka vodovodu DN 200 v križovatke Lietavská Lúčka, 250-00 preložka vodovodu DN 700 v križovatke Lietavská Lúčka, 651-00 prekládka MTK vedení km 2,580, 661-00 prekládka DK km 2,580, 662-00 prekládka DK KK km 2,580, 663-00 prekládka DOK km 2,580, 664-00 prekládka DOK VET km 2,580, 665-00 kábelovod v km 2,580, P 102-00 diaľničný privádzač Lietavská Lúčka-Žilina, P205-00 most nad diaľnicou D1 v km 2,100, P206-00 most na poľnej ceste km 1,750 privádzača, V 128-00 prístupová cesta k vetracej šachte, V 132-00 úprava poľnej cesty km 1,830 stavby Lietavská Lúčka-Višňové,

Navrhované zmeny vyplynuli z dopracovania a optimalizácie technického riešenia, z prispôbenia technického riešenia novej legislatívy, zo spodrobnenia a aktualizácie podkladov, z dodatočnej hlukovej štúdie z januára 2015 a jej aktualizácie z júna 2015, z obnoveného zamerania stavajúceho terénu, z doplňujúceho inžiniersko-geologického prieskumu, z požiadaviek dotknutých orgánov a správcov IS a z požiadaviek investora.

Telefón
0961403511

Fax

E-mail
jaroslav.jakubik@minv.sk

Internet


ICO

Okresný dopravný inšpektorát Okresného riaditeľstva PZ v Žiline v zmysle § 2 ods. 1, písm. j) a § 3 zákona č.171/1993 Z. z. o Policajnom zbore v rámci svojich kompetencií súhlasí s projektovou dokumentáciou „Zmena stavby diaľnica D1 Lietavská Lúčka - Višňové - Dubná skala, zmena objektov 111-00, 131-00, 201-00, 203-00, 205-00, 211-00, 221-00, 228-00, 332-00, 334-00, 340-00, 522-00, 523-00, 527-00, 528-00, 651-00, 661-00, 662-00, 663-00, 664-00, 665-00, P102-00, P205-00, P206-00, V1280-00, V132-00 pre zmenu stavby pred dokončením.

Okresný dopravný inšpektorát Okresného riaditeľstva PZ v Žiline si vyhradzuje právo stanoviť dodatočné podmienky alebo uložené podmienky zmeniť, ak si to vyžiada bezpečnosť a plynulosť cestnej premávky alebo verejný záujem.

Na vedomie

- Okresný úrad Žilina,
odbor cestnej dopravy a
pozemných komunikácií
- Mestský úrad Žilina
Odbor dopravy
- Obec Lietavská Lúčka
- Obec Turie
- Obec Rosina
- Obec Višňové



pplk. Ing. Marián Večerík
Riaditeľ
okresného dopravného inšpektorátu
Okresného riaditeľstva PZ v Žiline

DOPRAVOPROJEKT, a.s. Kominárska 2,4 832 03 Bratislava	
Dátum: 07 -01- 2016	
Číslo spisu: 152	
Prílohy:	Vybavuje: 2910



MINISTERSTVO VNÚTRA SLOVENSKEJ REPUBLIKY

Prezídium Hasičského a záchranného zboru

Drieňová 22, 826 86 Bratislava 29

Dopravoprojekt
Kominárska 2,4
832 03 Bratislava

Váš list číslo/zo dňa
Č.j.: 9746/2015-
2910/7511-00 / 17. 12.
2015

Naše číslo
PHZ-OPP4-2016/000658-
004

Vybavuje/linka
kpt. Ing. Juraj Fajtl/3481

Bratislava
22. 01. 2016

Vec

Žiadosť o stanovisko k zmene stavby: Diaľnica D1 Lietavská Lúčka – Višňové - Dubná Skala, zmena objektov: 111-00, 131-00, 201-00, 203-00, 205-00, 211-00, 221-00 228-00, 332-00, 334-00, 340-00, 522-00, 523-00, 527-00, 528-00, 651-00, 661-00, 662-00, 663-00, 664-00, 665-00, P102-00, P205-00, P206-00, V-128-00, V132-00, katastrálne územie: Lietavská Lúčka, Bytčica, Turie, Rosina, Višňové“.

Na Ministerstvo vnútra Slovenskej republiky Prezídium Hasičského a záchranného zboru (ďalej len „MV SR P HaZZ“) bola dňa 28. 12. 2015 doručená Vaša „žiadost' o stanovisko k zmene stavby: Diaľnica D1 Lietavská Lúčka – Višňové - Dubná Skala, zmena objektov: 111-00, 131-00, 201-00, 203-00, 205-00, 211-00, 221-00 228-00, 332-00, 334-00, 340-00, 522-00, 523-00, 527-00, 528-00, 651-00, 661-00, 662-00, 663-00, 664-00, 665-00, P102-00, P205-00, P206-00, V-128-00, V132-00, katastrálne územie: Lietavská Lúčka, Bytčica, Turie, Rosina, Višňové“.

Vzhľadom k tomu, že nebola predložená projektová dokumentácia – časť požiarnebezpečnostné riešenie stavby podľa § 9 vyhlášky Ministerstva životného prostredia Slovenskej republiky č. 453/2000 Z. z. ktorou sa vykonávajú niektoré ustanovenia stavebného zákona, spracované špecialistom požiarnej ochrany podľa § 9 zákona č. 314/2001 o ochrane pred požiarom, MV SR P HaZZ nemôže zaujať stanovisko k predmetným zmenám stavby z hľadiska protipožiarnej bezpečnosti stavby.

gen. JUDr. Alexander Nejedlý
prezident
Hasičského a záchranného zboru

Telefón
+421-2-4859 3481

Fax

E-mail
juraj.fajtl@minv.sk

Internet
<http://www.minv.sk>

IČO
00151866

DOPRAVOPROJEKT, a.s.
Kominárska 2,4 832 03 Bratislava

Dátum: 27 -01- 2016

Číslo spisu: 792

Prílohy:	Vybavuje: 2910
----------	----------------

MINISTERSTVO OBRANY SLOVENSKEJ REPUBLIKY
sekcia majetku a infraštruktúry
Kutuzovova 8
832 47 Bratislava

Bratislava, 4. januára 2016

Dopravoprojekt, a. s.
Kominárska 2,4
832 03 Bratislava

Váš list/zo dňa

Naše číslo
SEMaI-18-1/2016

Vybavuje/tel.
Ing. Viera Kocúrová
0960/32 28 07
viera.kocurova@mod.gov.sk

Vec

„D1 Lietavská Lúčka – Višňové – Dubná skala, zmena objektov“ – stanovisko

Na základe Vašej žiadosti o vydanie stanoviska k navrhovaným zmenám stavby „Diaľnica D1 Lietavská Lúčka – Višňové – Dubná skala“ oproti pôvodne spracovanej dokumentácii stavby pre stavebné povolenie, ktoré vyplynuli v procese realizácie stavby z dopracovania a optimalizácie technického riešenia, z dodatočnej hlukovej štúdie, z prispôbenia technického riešenia novej legislatívy a ďalších skutočností, Vám oznamujeme:

Sekcia majetku a infraštruktúry ako organizačná zložka oprávnená vydávať záväzné stanoviská Ministerstva obrany Slovenskej republiky podľa § 7 zákona č. 319/2002 Z. z. o obrane Slovenskej republiky v znení neskorších predpisov a § 125 zákona č. 50/1976 Zb. o územnom plánovaní a stavebnom poriadku (stavebný zákon) v znení neskorších predpisov, nemá pripomienky k predloženej dokumentácii stavby a

s ú h l a s í

s navrhovanými zmenami stavby „Diaľnica D1 Lietavská Lúčka – Višňové – Dubná skala, zmena objektov: 111-00; 131-00; 201-00; 203-00; 205-00; 211-00; 221-00; 228-00; 332-00; 334-00; 340-00; 522-00; 523-00; 527-00; 528-00; 651-00; 661-00; 662-00; 663-00; 664-00; 665-00; P120-00; P205-00; P206-00; V128-00; V132-00“, k. ú. Lietavská lúčka, Bytčica, Turie, Rosina, Višňové za dodržania nasledujúcich podmienok:

- pri dopravných obmedzeniach na komunikáciách zasiahnutých záberom stavby (D1) postupovať v súlade s § 7 a § 24 ods. e) zákona č. 135/1961 Zb. zákon o pozemných komunikáciách (cestný zákon) a § 10 ods. 6, písm. b) Vyhlášky FMD

č. 35/1984 Zb., ktorou sa vykonáva zákon o pozemných komunikáciách (cestný zákon),

- spracovať plán organizácie dopravy počas pripravovanej realizácie s obmedzeniami v úsekoch záberu stavby ovplyvnených výstavbou tohto úseku,
- začiatok a koniec plánovaných stavebných prác a dopravných obmedzení oznámiť Odboru vojenskej dopravy, Úradu logistického zabezpečenia OS SR, Kutuzovova 8, 832 47 Bratislava, fax: 0960 322 569, e-mail: dicvd@mil.sk.

V mieste plánovanej výstavby sa nenachádzajú žiadne podzemné ani nadzemné vedenia alebo zariadenia v správe Ministerstva obrany Slovenskej republiky. Každú zmenu projektovej dokumentácie stavby žiadame zaslať na posúdenie. Toto stanovisko sa vydáva pre účely konania o zmene stavby pred dokončením.

S pozdravom



Ing. Jozef DROŽD
generálny riaditeľ
Národný riaditeľ pre infraštruktúru

MINISTERSTVO VNÚTRA SLOVENSKEJ REPUBLIKY
SEKCIA INFORMATIKY, TELEKOMUNIKÁCIÍ A
BEZPEČNOSTI MV SR
ODBOR TELEKOMUNIKÁCIÍ

Pribínova 2, 812 72 Bratislava

Dopravoprojekt, a.s.

Komínarska 2,4

832 03 Bratislava 3

Váš list číslo/zo dňa
54/2016-2910/8573-01 /

Naše číslo
SITB-OT4-2016/000317-016

Vybavuje/linka
Ing. Gabriel Vávra/+421-
9610-57735

Bratislava
19. 01. 2016


Vec: DIAĽNICA D1 LIETAVSKÁ LÚČKA-VIŠŇOVÉ-DUBNÁ SKALA -Žiadosť o
vyjadrenie k zmene stavby: zmena objektov: 111-00, 131-00, 201-00, 203-00, 205-
00, 211-00, 228-00, 332-00, 334-00, 340-00, 522-00, 523-00, 527-00, 528-00, 651-00, 661-
00, 662-00, 663-00, 664-00, 665-00, P102-00, P206-00, V128-00, V132-00, katastrálne
územie: Lietavská Lúčka, Bytčica, Turie, Rosina, Višňové - vyjadrenie

V záujmovom území pre realizáciu budúcej stavby „DIAĽNICA D1 LIETAVSKÁ LÚČKA-VIŠŇOVÉ-DUBNÁ SKALA“, na pozemkoch s parcelnými číslami uvedenými v dokumentácii, v katastrálnom území Lietavská Lúčka, Bytčica, Turie, Rosina a Višňové, nemá MV SR žiadne vlastné telekomunikačné siete.

Správca telekomunikačnej siete MV SR k predloženej dokumentácii nemá žiadne výhrady, požiadavky, pripomienky ani pozmeňujúce návrhy.

V zmysle §140b ods. 2 zákona č.50/1976 Zb. o územnom plánovaní a stavebnom poriadku v znení neskorších predpisov ako dotknutý orgán vydávam toto záväzné stanovisko.
Príloha: 1 x PD (2/5 + 1 CD)

Ing. Miroslav Durdík
riaditeľ



Telefón
09610 57735

Fax
09610 57769

E-mail
gabriel.vavra@minv.sk

Internet
http://www.minv.sk/

IČO
00151866



TECHNICKÁ INŠPEKCIA, a.s.

Trnavská cesta 56
821 01 Bratislava

SLOVENSKÁ REPUBLIKA



DOPRAVOPROJEKT, a.s.
Kominárska 2,4
832 03 Bratislava

**ODBORNÉ STANOVISKO
k projektovej dokumentácii stavby
č. 647/2/2016**

Na základe Vašej žiadosti zn. 227/2016-2910/8573-01 zo dňa 11.01.2016 prijatej dňa 13.01.2016 Technická inšpekcia, a.s. posúdila projektovú dokumentáciu k zmene stavby pred dokončením predloženú podľa § 18 ods. 5 zákona č. 124/2006 Z. z. o bezpečnosti a ochrane zdravia pri práci a o zmene a doplnení niektorých zákonov v znení neskorších predpisov.

Názov stavby: Diaľnica D1 Lietavská Lúčka – Višňové - Dubná Skala – zmena objektov 111-00, 131-00, 201-00, 203-00, 205-00, 211-00, 221-00, 228-00, 332-00, 334-00, 340-00, 522-00, 523-00, 527-00, 528-00, 651-00, 661-00, 662-00, 663-00, 664-00, P102-00, P205-00, P206-00, V128-00, V132-00

Investor: Národná diaľničná spoločnosť, Bratislava

Zodpovedný projektant: Ing. Juraj Šimko

Umiestnenie stavby: k.ú. Turie, Bytčica, Višňové

1. Predložená dokumentácia a doklady:

- 1.1. 111-00 Križovatka Lietavská Lúčka
- 1.2. 131-00 Preložka poľnej cesty Ľlové
- 1.3. 201-00 Most nad údolím a potokom v km 0,522
- 1.4. 203-00 Most na D1 nad údolím a cestou III/01889
- 1.5. 205-00 Most na D1 v km 3,863
- 1.6. 211-00 Most na vetve V8 nad privádzacom Žilina
- 1.7. 221-00 Zárubný múr – vpravo km 0,125 – 0,350
- 1.8. 228-00 Oporný múr v ľavo km 3,947 – 4,136
- 1.9. 332-00 Preložka potoka Ľlovec km 0,470
- 1.10. 334-00 Preložka potoka Mlynárov jarok
- 1.11. 340-00 Preložka potoka Ľlovec v križovatke Lietavská Lúčka
- 1.12. 522-00 Preložka vodovodného privádzача DN 225 km 2,310
- 1.13. 523-00 Preložka vodovodného privádzача DN 125/150 km 2,535
- 1.14. 527-00 Preložka vodovodu DN 200 v križovatke Lietavská Lúčka
- 1.15. 528-00 Preložka vodovodu DN 700 v križovatke Lietavská Lúčka
- 1.16. 651-00 Prekládka MTK vedení km 2,580
- 1.17. 661-00 Prekládka DK km 2,580
- 1.18. 662-00 Prekládka DK KK 2,580
- 1.19. 663-00 Prekládka DOK km 2,580
- 1.20. 664-00 Prekládka DOK VET km 2,580

- 1.21. 665-00 Kábelovod v km 2,580
 - 1.22. P102-00 Diaľničný privádzač Lietavská Lúčka – Žilina
 - 1.23. P205-00 Most nad diaľnicou D1 v km 2,100
 - 1.24. P206-00 Most na poľnej ceste nad privádzačom v km 1,750
 - 1.25. V128-00 Prístupová cesta k vetracej šachte
 - 1.26. V132-00 Úprav poľnej cesty km 1,830 stavby Lietavská Lúčka – Višňové
2. Po posúdení projektovej dokumentácie podľa § 14 ods.1 písm. d) zákona č.124/2006 Z. z. v znení neskorších predpisov a na základe zistených skutočností Technická inšpekcia, a.s. podáva toto

odborné stanovisko :

Z hľadiska požiadaviek bezpečnosti a ochrany zdravia pri práci a požiadaviek bezpečnosti technických zariadení uvádzame zistenia, pripomienky a upozornenia, ktoré je potrebné doriešiť a odstrániť v procese výstavby:

Zistenia:

- 2.1. Projekt neobsahuje vyhodnotenie neodstrániteľných nebezpečenstiev a neodstrániteľných ohrození z hľadiska bezpečnosti a ochrany zdravia pri práci aj u elektrických zariadení, posúdenie rizika a návrh ochranných opatrení proti týmto nebezpečenstvám a ohrozeniam – rozpor s § 4 ods.1 zákona č. 124/2006 Z. z. v znení neskorších predpisov
- 2.2. Nie je riešená výška a výplň zábradlia na opornom múre (objekt 111-00), zárubnom múre (131-00, 221-00), mostoch (201-00, 203-00, 205-00), výplň zábradlia (P205-00) – rozpor s § 28 vyhl. č. 532/2002 Z. z., čl. 4.2.1, čl. 4.4.1 STN 74 3305.
Poznámka: V prípade, že nad oporným múrom (111-00 vetva Branch 8 charakteristické rezy, objekt 229-00 oporný múr, objekt V128-00 oporné múry) bude umožnený prístup osobám z dôvodu údržby, je potrebné opatriť oporný múr zábradlím v súlade s § 28 vyhl. č. 532/2002 Z. z., čl. 4.4.1 STN 74 3305.
- 2.3. Nie je navrhnutá šírka, počet stupňov, zábradlie na revízných schodištiach (most 201-00, 203-00, 205-00, 211-00, P205-00, P206-00) – rozpor s § 4 ods. 1 zákona č. 124/2006 Z. z. v znení neskorších predpisov v nadväznosti na STN 26 9010 a STN 73 4130.
- 2.4. Výplň oceľového zábradlia (332-00 výustný objekt, 340-00 prepust a objekt V128-00) je nedostatočná – rozpor s čl. 4.4.1 STN 74 3305,
- 2.5. Stúpadlový rebrík (528-00, Kalníková šachta, poklop – položka č. 14) nie je opatrený ochranným košom – rozpor s čl. 41, 42 STN 74 3282.

Súčasne upozorňujeme na plnenie požiadaviek bezpečnostných predpisov, ktoré pri užívaní stavieb a ich súčastí, pracovných priestorov, pracovných prostriedkov a technických zariadení môžu ovplyvniť stav bezpečnosti a ochrany zdravia pri práci :

Pred uvedením do prevádzky je potrebné na vyhradenom technickom zariadení tlakovom – automatický trojfunkčný vzdušník vykonať úradnú skúšku v zmysle § 12 vyhlášky č. 508/2009 Z. z. a § 14 ods.1 písm. b) a d) zákona č. 124/2006 Z. z. v znení neskorších predpisov oprávnenou právnickou osobou, Technickou inšpekciou a.s..

Pracovné prostriedky (vyhradené technické zariadenia), stavby a ich súčasti je možné uviesť do prevádzky podľa § 13 ods. 3 a 4 zákona č. 124/2006 Z. z. v znení neskorších predpisov a § 5 ods. 1 nariadenia vlády SR č. 392/2006 Z. z. len, ak zodpovedajú predpisom na zaistenie bezpečnosti a ochrany zdravia pri práci, po vykonaní kontroly po ich inštalovaní, pred ich prvým použitím, aby sa zabezpečila ich správna inštalácia a ich správne fungovanie.

Technické zariadenie tlakové – trojfunkčný vzdušník je určeným výrobkom podľa nariadenia vlády SR č. 576/2002 Z. z. v znení neskorších predpisov. Pri uvedení na trh alebo do prevádzky je potrebné splniť požiadavky tohoto predpisu.

Toto odborné stanovisko je vydané k zmene stavby pred dokončením.

Uvedené zistenia nebránia vydaniu stavebného povolenia.

3. Poznámka:

Technická inšpekcia, a.s. ako notifikovaná osoba s identifikačným číslom – 1354 vykonáva posúdenie zhody podľa nariadenia vlády SR č. 576/2002 Z. z. v znení neskorších predpisov.

V Banskej Bystrici dňa 18.01.2016



za Technickú inšpekciu, a.s.

Ing. Jozef Žiak
riaditeľ pracoviska Banská Bystrica

Kópia : Inšpektorát práce Žilina

Vybavuje: Ing. Danica Barnová, Ing. Robert Mócik, Ing. Miroslav Mánik

OBVODNÝ BANSKÝ ÚRAD V PRIEVIDZI

Matice slovenskej 10, 971 01 Prievidza, Tel/fax 046/5422 005, e-mail: obupd@obupd.sk

DOPRAVOPROJEKT, a.s.
Kominárska 2,4
832 03 Bratislava 3

Vaše číslo / zo dňa
55/2016-2910/8573-01/05.01.2016

Naše číslo
123-130-1/2016

Vybavuje
Ing. Smutný

Prievidza
27.01.2016

Vec

Žiadosť o stanovisko k zmene stavby: DIAENICA D1 LIETAVSKÁ LÚČKA – VIŠŇOVÉ – DUBNÁ SKALA, katastrálne územie: Lietavská Lúčka, Bytčica, Turie, Rosina, Višňové - **stanovisko**

Obvodný banský úrad v Prievidzi (ďalej len „OBÚ v Prievidzi“), ako príslušný orgán štátnej banskej správy, podľa § 41 ods. 2 písm. l) zákona SNR č. 51/1988 Zb. o banskej činnosti, výbušnínach a o štátnej banskej správe v znení neskorších predpisov (ďalej len „zákon“) a v súlade s § 1 písm. d) vyhlášky MH SR č. 333/1996 Z. z., ktorou sa ustanovujú obvody pôsobnosti obvodných banských úradov, vo veci vydania stanoviska k zmene stavby: DIAENICA D1 LIETAVSKÁ LÚČKA – VIŠŇOVÉ – DUBNÁ SKALA, zmena objektov: 111-00; 131-00; 201-00; 203-00; 205-00; 211-00; 221-00; 228-00; 332-00; 334-00; 340-00; 522-00; 523-00; 527-00; 528-00; 651-00; 661-00; 662-00; 663-00; 664-00; 665-00; P102-00; P205-00; P206-00; V128-00; V132-00, katastrálne územie: Lietavská Lúčka, Bytčica, Turie, Rosina, Višňové (ďalej len „zmena stavby“) žiadateľa DOPRAVOPROJEKT, a.s., Kominárska 2, 4, 832 03 Bratislava, IČO 31 322 000 (ďalej len „žiadateľ“) v zastúpení stavebníka Národnej diaľničnej spoločnosti a.s., Mlynské Nivy 45, 821 09 Bratislava, na základe žiadosti žiadateľa č. 55/2016-2910/8573-01 z 05.01.2016 (doručenej 07.01.2015) a zaplatení správneho poplatku 25.01.2016, podáva v predmetnej veci nasledovné

stanovisko:

Zmena stavby bude realizovaná v stavebných objektoch:

111-00	Križovatka Lietavská Lúčka
131-00	Preložka poľnej cesty Ílové
201-00	Most nad údolím a potokom v km 0,522
203-00	Most na D1 nad údolím a cestou III/01889
205-00	Most na D1 v km 3,863
211-00	Most na vetve V8 nad privádzačom Žilina
221-00	Zárubný múr – vpravo km 0,125 – 0,350
228-00	Oporný múr – vľavo, km 3,947– 4,136
332-00	Preložka potoka Ílovec km 0,470
334-00	Preložka potoka Mlynárov jarok
340-00	Preložka potoka Ílovec v križovatke Lietavská Lúčka
522-00	Preložka vodovodného privádzača DN 225 km 2,310
523-00	Preložka vodovodného privádzača DN 125/150, km 2,535
527-00	Preložka vodovodu DN 200 v križovatke Lietavská Lúčka

528-00	Preložka vodovodu DN 700 v križovatke Lietavská Lúčka
651-00	Prekládka MTK vedení km 2,580
661-00	Prekládka DK km 2,580
662-00	Prekládka DK KK 2,580
663-00	Prekládka DOK km 2,580
664-00	Prekládka DOK VET km 2,580
665-00	Kábelovod v km 2,580
P102-00	Diaľničný privádzač Lietavská Lúčka - Žilina
P205-00	Most nad diaľnicou D1 v km 2,100
P206-00	Most na poľnej ceste nad privádzačom v km 1,750
V128-00	Prístupová cesta k vetracej šachte
V132-00	Úprava poľnej cesty km 1,830 stavby Liet. Lúčka – Višňové,

ktoré sa nachádzajú v katastrálnych územiach Lietavská Lúčka, Bytčica, Turie, Rosina, Višňové.

OBÚ v Prievidzi v katastrálnych územiach Bytčica a Rosina neeviduje určené chránené ložiskové územie, dobývací priestor a preto **nemá námietky** k zmene stavby v katastrálnych územiach Bytčica a Rosina.

OBÚ v Prievidzi eviduje v katastrálnom území:

- Lietavská Lúčka chránené ložiskové územie a dobývací priestor Lietavská Lúčka na ochranu ložiska slienitých vápencov, ktorého správcom je X-ray Žilina, spol. s r.o., Závodská cesta 24,010 01 Žilina a súradnice sú uvedené v tabuľke

P.č.	Názov DP	Fólio	Označenie vrcholu DP	Súradnica X	Súradnica Y
21.	Lietavská Lúčka	54	1	1178190,50	445480,00
			2	1177800,00	445600,00
			3	1177844,00	445774,50
			4	1177810,00	445957,50
			5	1177527,00	445676,50
			6	1177400,00	445800,00
			7	1177576,00	446130,50
			8	1177969,00	446388,00
			9	1178051,00	446262,00
			10	1178019,00	446151,50
			11	1178051,00	445914,00
			12	1178200,00	446000,00
			13	1178379,50	445748,00

- Turie a Višňové chránené ložiskové územie a dobývací priestor Turie na ochranu ložiska dolomitov a vápencov, ktorého správcom je PK Doprastav, a.s. Žilina, Kragujevská 11, 010 01 Žilina a súradnice sú uvedené v tabuľke

P.č.	Názov DP	Fólio	Označenie vrcholu DP	Súradnica X	Súradnica Y
44.	Turie	59	1	1179589,40	441838,14
			2	1179575,93	441843,09
			3	1179630,44	441902,40
			4	1179722,66	441901,19
			5	1179783,80	441815,34
			6	1179729,81	441743,78
			7	1179723,30	441735,07
			8	1179757,00	441682,00
			9	1179632,50	441604,50
			10	1179544,00	441721,00

- Turie chránené ložiskové územie a dobývací priestor Turie I na ochranu ložiska dolomitov, ktorý je v súčasnom období bez správcu a súradnice sú uvedené v tabuľke

P.č.	Názov DP	Fólio	Označenie vrcholu DP	Súradnica X	Súradnica Y
45.	Turie I.	60	1	1180959,04	442442,28
			2	1181027,23	442447,66
			3	1181066,97	442437,26
			4	1181127,72	442419,55
			5	1181075,91	442358,47
			6	1181043,08	442319,23
			7	1180834,86	442251,34
			8	1180789,15	442376,27
			9	1180861,88	442412,63
			10	1180915,64	442438,09
			11	1180910,28	442176,97

OBÚ v Prievidzi **za podmienky rešpektovania** uvedených chránených ložiskových území a dobývacích priestorov (Lietavská Lúčka, Turie, Turie I) **nemá námietky** k zmene stavby v katastrálnych územiach Lietavská Lúčka, Turie a Višňové.

Za vydanie stanoviska bol uhradený správny poplatok v sume 9,50 eur (číslo výpisu 7) na účet IBAN: SK08 8180 0000 0070 0044 5511 vedený Štátnou pokladnicou so sídlom v Bratislave podľa položky 189 písm. c) sadzobníka správnych poplatkov zákona NR SR č. 145/1995 Z. z. o správnych poplatkoch v znení neskorších predpisov.

OBVODNÝ BANSKÝ ÚRAD
M. Slovenskej 10
971 01 PRIEVIDZA

Ing. Bohumil Nėč
predseda úradu

DOPRAVOPROJE	
Kominárska 2,4 832 0	
Dátum:	01-02-2016
Číslo spisu:	857
Prílohy:	2910

OKRESNÝ ÚRAD ŽILINA

odbor krízového riadenia
Janka Kráľa č. 4, 010 40 Žilina

Dopravoprojekt, a.s.
Kominárska 2,4
832 03 Bratislava

Váš list číslo/zo dňa
9749/2015-2910/8573-01
17. 12. 2015

Naše číslo
OU-ZA-OKR1-2016/004660-003

Vybavuje/linka
Ing. Dudáš 041/5117562

Žilina
08.01.2016

Vec

Zmena stavby pred dokončením „Diaľnica D1 Lietavská Lúčka - Višňové – Dubná Skala – zmena objektov 111-00 až V132-00 v kat. území Lietavská Lúčka, Bytčica, Turie, Rosina, Višňové“ - záväzné stanovisko k zmene stavby pred dokončením

V zmysle § 140a zákona č. 50/1976 Zb. o územnom plánovaní a stavebnom poriadku (stavebný zákon) v znení neskorších predpisov, v súlade s § 6 ods. 1 písm. g) a § 14 ods. 2 zákona NR SR č. 42/1994 Z. z. o civilnej ochrane obyvateľstva v znení neskorších predpisov a vyhlášky Ministerstva vnútra SR č. 532/2006 Z. z. o podrobnostiach na zabezpečenie stavebnotechnických požiadaviek a technických podmienok zariadení civilnej ochrany v znení neskorších predpisov, Okresný úrad Žilina, odbor krízového riadenia vydáva

záväzné stanovisko

k predloženým navrhovaným zmenám v projektovej dokumentácii na stavbu „Diaľnica D1 Lietavská Lúčka - Višňové – Dubná Skala – zmena objektov 111-00 až V132-00 v kat. území Lietavská Lúčka, Bytčica, Turie, Rosina, Višňové“ z hľadiska civilnej ochrany.

Identifikačné údaje o stavbe:

Názov stavby: Diaľnica D1 Lietavská Lúčka - Višňové – Dubná Skala – zmena objektov 111-00 až V132-00

Miesto stavby: okres Žilina, k. ú. Lietavská Lúčka, Bytčica, Turie, Rosina, Višňové

Investor: Národná diaľničná spoločnosť, a.s., Mlynské Nivy 45, 821 09 Bratislava, IČO: 35 919 001

Po posúdení predloženej projektovej dokumentácie zmena stavby pred dokončením „Diaľnica D1 Lietavská Lúčka - Višňové – Dubná Skala – zmena objektov 111-00 až V132-00 v kat. území Lietavská Lúčka, Bytčica, Turie, Rosina, Višňové“, Okresný úrad Žilina, odbor krízového riadenia nemá predloženým zmenám stavby pred dokončením pripomienky.

S pozdravom

Okresný úrad Žilina
odbor krízového riadenia
Janka Kráľa 4
010 40 Žilina
-2-

Ing. Ľubomír Holý
vedúci odboru

Telefón:
+4421-41-5117345

Fax:
+4421-41-565 14 38

E-mail:
okr.za@minv.sk

Internet:

IČO:
00151866



DOPRAVNÝ ÚRAD

TRANSPORT AUTHORITY

DÚ/L001-A/v4

DOPRAVOPROJEKT, a.s.
Kominárska 2,4
832 03 Bratislava 3

Váš list číslo / zo dňa	Naše číslo	Vybavuje / linka / mail	Bratislava
9745/2015-2910/8573-01/ 17.12.2015	5172/2016/ROP-002/45003	Ing. Lopušánová/0918 382 044 Jana.Lopusanova@nsat.sk	21.01.2016

Vec

Diaľnica D1 Lietavská Lúčka – Višňové – Dubná Skala – SO 111-00, 131-00, 201-00, 203-00, 205-00, 211-00, 221-00, 228-00, 332-00, 334-00, 340-00, 522-00, 523-00, 527-00, 528-00, 651-00, 661-00 - 665-00, P102-00, P205-00, P206-00, V128-00, V132-00 - zmena stavby

Vaším listom ste nás v zastúpení investora Národná diaľničná spoločnosť, a.s., Bratislava, požiadali o stanovisko k dokumentácii zmien „SO 111-00, 131-00, 201-00, 203-00, 205-00, 211-00, 221-00, 228-00, 332-00, 334-00, 340-00, 522-00, 523-00, 527-00, 528-00, 651-00, 661-00 - 665-00, P102-00, P205-00, P206-00, V128-00, V132-00“ stavby: „Diaľnica D1 Lietavská Lúčka – Višňové – Dubná Skala“.


Dopravný úrad ako dotknutý orgán štátnej správy na úseku civilného letectva podľa § 28 ods. 3 zákona č. 143/1998 Z. z. o civilnom letectve (letecký zákon) a o zmene a doplnení niektorých zákonov v znení neskorších predpisov, s poukazom na § 126 ods.1 zákona č. 50/1976 Zb. o územnom plánovaní a stavebnom poriadku (stavebný zákon) v znení neskorších predpisov, so zmenou stavby predmetných stavebných objektov podľa predložených podkladov (12/2015) **s ú h l a s í.**

Dovoľujeme si vás upozorniť, že toto stanovisko je vydané len z hľadiska záujmov civilného letectva.

Predložené CD sem založili do nášho archívu.

Prílohy: -

DOPRAVNÝ ÚRAD
divízia civilného letectva
Letisko M. R. Štefánika
823 05 Bratislava, Slovenská republika
- 7 -


Ing. Jozef Tóth
riaditeľ

Sekcie leteckých navigačných služieb a letísk

OKRESNÝ ÚRAD ŽILINA

odbor starostlivosti o životné prostredie
oddelenie ochrany prírody a vybraných zložiek životného prostredia
Námestie M.R. Štefánika 1, 010 01 Žilina

DOPRAVOPROJEKT, a.s.
Kominárska 2,4
832 03 Bratislava 3

Váš list číslo/zo dňa
28.12.2016

Naše číslo
OU-ZA-OSZP3-2016/001688-002/Bre

Vybavuje/linka
Ing. Brezániová
041/507 68 19

Žilina, dňa
18.1.2016

VEC

Vyjadrenie pre účely stavebného konania k zmene stavby pred jej dokončením

Žiadateľ DOPRAVOPROJEKT, a.s. Kominárska 2,4, 832 03 Bratislava 3, požiadal dňa 28.12.2015 tunajší úrad o vyjadrenie pre účely stavebného konania k zmene stavby pred jej dokončením:

Žiadateľ: DOPRAVOPROJEKT, a.s. Kominárska 2,4, 832 03 Bratislava 3

Stavebník: Národná diaľničná spoločnosť, a.s., Mlynské Nivy 45, 821 09 Bratislava
zastúpený na základe plnomocenstva zástupcom:

Salini Impregillo S.p.A., so sídlom Via dei Missaglia 97, 20142 Milano, Taliansko,
korešpondenčná adresa: Čapajevova 29, 080 01 Prešov

Stavba: „Diaľnica D1 Lietavská Lúčka – Višňové – Dubná Skala, objekty: 111-00, 131-00, 201-00, 203-00, 205-00, 211-00, 221-00, 228-00, 332-00, 334-00, 340-00, 522-00, 523-00, 527-00, 528-00, 651-00, 661-00, 662-00, 663-00, 664-00, 665-00, P102-00, P205-00, P206-00, V128-00, V132-00, katastrálne územie: Turie, Bytčica, Lietavská Lúčka, Rosina, Višňové

Vyjadrenie Okresného úradu Žilina:

Okresný úrad Žilina, odbor starostlivosti o životné prostredie, oddelenie ochrany prírody a vybraných zložiek životného prostredia, štátna správa ochrany prírody a krajiny ako príslušný orgán miestnej štátnej správy podľa § 2 a § 4 zákona č. 180/2013 Z.z. o organizácii miestnej štátnej správy a o zmene a doplnení niektorých zákonov ako príslušný orgán štátnej

starostlivosti o životné prostredie podľa § 5 zákona č. 525/2003 Z.z. o štátnej správe starostlivosti o životné prostredie a o zmene a doplnení niektorých zákonov a ako príslušný orgán štátnej správy ochrany prírody a krajiny podľa § 64 ods. 1 písm. d) a § 68 písm. f) zákona č. 543/2002 Z.z. o ochrane prírody a krajiny v platnom znení (ďalej len „zákon“), vydáva podľa § 9 ods. 1 písm. c) zákona, nasledovné vyjadrenie:

Rozsah navrhovanej zmeny sa dotýka nasledovných objektov:

- 111-00 Križovatka Lietavská Lúčka
- 131-00 Preložka poľnej cesty Ílové
- 201-00 Most nad údolím a potokom v km 0,522
- 203-00 Most na D1 nad údolím a cestou III/01889
- 205-00 Most na D1 v km 3,863
- 211-00 Most na vetve V8 nad privádzačom Žilina
- 221-00 Zárubný múr – vpravo km 0,125-0,350
- 228-00 Oporný múr – vľavo, km 3,947 a 4, 136
- 332-00 Preložka potoka Ílovec km 0,470
- 334-00 Preložka potoka Mlynárov jarok
- 340-00 Preložka potoka Ílovec v križovatke Lietavská Lúčka
- 522-00 Preložka vodovodného privádzača DN 225 km 2,310
- 523-00 Preložka vodovodného privádzača DN 125/150, km 2,535
- 527-00 Preložka vodovodu DN 200 v križovatke Lietavská Lúčka
- 528-00 Preložka vodovodu DN 700 v križovatke Lietavská Lúčka
- 651-00 Prekládka MTK vedení km 2,580
- 661-00 Prekládka DK km 2,580
- 662-00 Prekládka DK KK 2,580
- 663-00 Prekládka DOK km 2,580
- 664-00 Prekládka DOK VET km 2,580
- 665-00 Kábelovod v km 2,580
- P102-00 Diaľničný privádzač Lietavská Lúčka - Žilina
- P205-00 Most nad diaľnicou D1 v km 2,100
- P206-00 Most na poľnej ceste nad privádzačom v km 1,750
- V128-00 Prístupová cesta k vetracej šachte
- V132-00 Úprava poľnej cesty km 1,830 stavby Lietavská Lúčka - Višňové

Podľa zákona o ochrane prírody a krajiny sa záujmová lokalita nachádza na území, ktorému sa poskytuje prvý stupeň ochrany v zmysle zákona.

Okresný úrad Žilina, odbor starostlivosti o životné prostredie, oddelenie ochrany prírody a vybraných zložiek životného prostredia, štátna správa ochrany prírody a krajiny z hľadiska záujmov chránených v oblasti ochrany prírody a krajiny, **nemá námietky k vydaniu povolenia na zmenu stavby pred jej dokončením.**

Podľa podkladov poskytnutých žiadateľom, pri niektorých objektoch sa zväčšili trvalé aj dočasné zábery pôdy, na základe aktuálneho geodetického zamerania. Upozorňujeme žiadateľa aj investora, že v k.ú. Lietavská Lúčka, Višňové, Bytčica sa nachádzali biotopy európskeho a národného významu. Obvodný úrad životného prostredia Žilina v roku 2008 vydal súhlasy na zásah do biotopov s presnou identifikáciou biotopu, ktorý sa v danom území

3.


nachádzal, jeho plošnou výmerou, katastrálnym územím a parcelným číslom. Obvodný úrad životného prostredia Žilina vydal nasledovné súhlasy na zásah do biotopov pre investora - Národná diaľničná spoločnosť, a.s. Mlynské Nivy 45, 821 09 Bratislava:

- A/2008/02058-003/Hnl zo dňa 25. 7. 2008
- A/2008/01095-006/ObÚ –ŽP/Bre zo dňa 30.04.2008
- A/2008/01094-006/ObÚ –ŽP/Bre zo dňa 09.05.2008
- A/2008/01317-009/ObÚ –ŽP/Bre zo dňa 30.05.2008

Nakoľko sa dočasné aj trvalé zábery pôdy budú v niektorých prípadoch (pri niektorých objektoch navrhovanej zmeny) navyšovať, je potrebné navrhované zmeny porovnať s vydanými právoplatnými rozhodnutiami, a v prípade že navrhovaná zmena je nad rámec vydaných súhlasov, je potrebné požiadať o súhlas v zmysle § 6 ods. 2 zákona.

Vyjadrenie je záväzným stanoviskom podľa § 140b zák. č. 50/1976 Zb. o územnom plánovaní a stavebnom poriadku v znení zák. č. 479/2005 Z.z., nie je však rozhodnutím v správnom konaní a nenahrádza povolenie ani súhlas orgánu štátnej správy ochrany prírody a krajiny vydávané podľa zák. č. 543/2002 Z.z.

Okresný úrad Žilina
odbor starostlivosti o životné prostredie
Nám. M. R. Štefánika 1
010 01 Žilina
-3-


RNDr. Drahomíra Macášková
vedúca odboru

DOPRAVOPROJEKT, a.s.	
Kominárska 2,4 832 03 Bratislava	
Dátum:	21 -01- 2016
Číslo spisu:	619
Prílohy:	Vychovuje: 2910

OKRESNÝ ÚRAD ŽILINA

odbor starostlivosti o životné prostredie
oddelenie ochrany prírody a vybraných zložiek životného prostredia
Nám. M. R. Štefánika 1, 010 01 Žilina

DOPRAVOPROJEKT s.r.o.,

Kominárska 2,4
832 03 Bratislava 3

Váš list číslo / zo dňa
23. 12. 2015

Naše číslo
OU-ZA-OSZP3-2015/046667- 002/Slt

Vybavuje/ linka
Ing. Slotová 041/5076817

V Žiline
31.12. 2015

Vec

“ Dialnica D1 Lietavská Lúčka – Višňové – Dubná skala “

Vyjadrenie sa k projektovej dokumentácii pre účely zmeny stavby

Okresný úrad Žilina, odbor starostlivosti o životné prostredie, oddelenie ochrany prírody a vybraných zložiek životného prostredia, ako príslušný orgán štátnej správy v odpadovom hospodárstve podľa § 71 ods. 1 písm. n) zákona NR SR č. 223/2001 Z.z. o odpadoch a o zmene a doplnení niektorých zákonov v znení neskorších predpisov vydáva podľa § 16 ods. 1 písm. b) bod 3. zákona o odpadoch, ako príslušný orgán miestnej štátnej správy podľa § 2 a § 4 zákona č. 180/2013 Z.z. o organizácii miestnej štátnej správy a o zmene a doplnení niektorých zákonov ako príslušný orgán štátnej správy starostlivosti o životné prostredie podľa § 5 zákona č. 525/2003 Z.z. o štátnej správe starostlivosti o životné prostredie a o zmene a doplnení niektorých zákonov v znení neskorších predpisov vydáva k predmetnej veci nasledovné vyjadrenie:

Z hľadiska štátnej správy odpadového hospodárstva s vydaním stavebného povolenia na zmenu stavbu: **“ Dialnica D1 Lietavská Lúčka – Višňové – Dubná skala “** objekty : 111-00,131-00,201-00, 203-00, 205-00, 211-00, 221-00, 228-00, 332-00, 334-00, 340-00, 522-00, 523-00, 527-00, 528-00, 651-00, 661-00, 662-00, 663-00, 664-00, 665-00, P102-00, P205-00, P206-00, V128-00, V132-00, v k.ú. Lietavská Lúčka, Bytčica, Turie, Rosina, Višňové, investor : Národná diaľničná spoločnosť a.s., Mlynské Nivy 45, 821 09 Bratislava

s ú h l a s í

za splnenia podmienok:

- investor (alebo dodávateľ) stavby zavedie evidenciu odpadov vzniknutých počas realizácie stavby v súlade s vyhláškou MŽP SR č. 310/2013 Z.z. ktorou sa vykonávajú

- niektoré ustanovenia zákona o odpadoch a druhy odpadov zaradí podľa platného Katalógu odpadov (vyhl. MŽP SR č. 284/2001 Z.z.),
- odpady vyprodukované počas stavby investor (alebo dodávateľ) stavby odovzdá oprávnenému subjektu alebo zabezpečí ich zhodnotenie alebo zneškodnenie vo vhodnom zariadení alebo na povolenej skládke.

Predmetná projektová dokumentácia rieši zmeny oproti pôvodnej DSP, ktoré vyplynuli z dopracovania technického riešenia zmenenej legislatívy a doloženia podkladov – hlukovej štúdie, inžinierskogeologického prieskumu a z požiadaviek dotknutých orgánov a správcov. Navrhované zmeny spočívajú v úprave smerového vedenia, úprave konštrukcie vozovky, úprave polohy zaraďovacích a odbočovacích pruhov a zohľadnenie projektovej dokumentácie a optimalizácie súvisiacich objektov stavby.

Vzniknuté odpady zo stavebných prác, ktoré budú zatriedené podľa platného Katalógu odpadov (vyhl. MŽP SR č. 284/2001 Z.z.),

<u>č. odpadu</u>	<u>druh odpadu</u>	<u>kategória odpadu O N</u>
13 08 99	- odpady inak nešpecifikované	N
15 01 01	- obaly z papiera	O
15 01 02	- obaly z plastov	O
15 01 03	- obaly z dreva	O
15 01 06	- zmiešané obaly	O
15 01 10	- obaly obsahujúce zvyšky NL	N
15 02 02	- absorbenty, filtračné materiály vrátane olejových filtrov, handry - na čistenie a ochranné odevy kontaminované NL	N
17 01 01	- betón	O
17 01 02	- tehly	O
17 01 07	- zmesi betónu tehál a obkladačiek iné ako uvedené v 170106	O
17 01 03	- obklady, dlažba a keramika	O
17 02 01	- drevo	O
17 04 05	- železo a oceľ	O
17 04 11	- káble iné ako uvedené v 17 04 10	O
17 05 04	- zemina a kamenivo iné ako uvedené v 17 05 03	O
17 05 06	- výkopová zemina iná ako v 17 05 05	O
17 09 04	- zmiešané odpady zo stavieb a demolácií	O
20 01 01	- papier	O
20 03 01	- zmesový komunálny odpad	O

Všetky odpady budú vytriedené a uložené v samostatných kontajneroch a nádobách. Po ukončení stavebných prác budú vzniknuté odpady zneškodnené a zhodnotené. Okolie objektu bude zrekultivované a vyčistené od odpadov. Zemina bude použitá na zásyp výkopov.

S predmetnými odpadmi sa bude nakladať v zmysle vyhlášky MŽP SR č. 310/2013 Z.z., ktorou sa vykonávajú niektoré ustanovenia zákona o odpadoch v znení neskorších predpisov. V prípade, ak celkové množstvo odpadov presiahne 100 t - O ostatného odpadu alebo 10 t - N nebezpečného odpadu, pôvodca odpadov je povinný vypracovať POH pôvodcu.

Vzniknuté odpady budú odovzdané na zneškodnenie a zhodnotenie oprávnenej organizácii vo vhodnom zariadení. Stavebník bude mať uzavreté zmluvy na odvoz zhodnotenie a zneškodnenie O a N odpadov.

Podmienky vyjadrenia

- investor stavby bude viesť evidenciu druhov odpadov vzniknutých počas realizácie stavieb v súlade s vyhlášky MŽP SR č. 310/2013 Z.z., ktorou sa vykonávajú niektoré ustanovenia zákona o odpadoch v znení neskorších predpisov. Druhy vzniknutých odpadov zaradí podľa platného Katalógu odpadov vyhlášky MŽP SR č. 284/2001 Z.z.
- vyprodukované odpady je pôvodca (investor stavby) povinný odovzdať oprávnenému subjektu ktorý má súhlas na zhodnotenie alebo zneškodnenie odpadov, len na povolenej skládke alebo vo vhodnom zariadení.

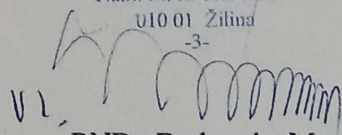
V kolaudačnom konaní žiadame predložiť:

- **na príslušný stavebný úrad** doklady o druhoch, množstve a zabezpečení zhodnotenia alebo zneškodnenia jednotlivých druhov odpadov (evidenčné listy odpadov, faktúry odberu odpadov) u oprávnených odberateľov.

Toto vyjadrenie je záväzným stanoviskom podľa § 140 b) zák. č. 50/1976 Zb. o územnom plánovaní a stavebnom poriadku v znení zák. č. 479/2005 Z.z., nie je však rozhodnutím v správnom konaní a nenahrádza povolenie ani súhlas orgánu štátnej správy odpadového hospodárstva vydávané podľa zákona č. 223/2001 Z.z., o odpadoch.

Vyjadrenie je záväzným stanoviskom podľa § 140b zák. č. 50/1976 Zb. o územnom plánovaní a stavebnom poriadku v znení zák. č. 479/2005 Z.z., nie je však rozhodnutím v správnom konaní a nenahrádza povolenie ani súhlas orgánu štátnej správy odpadového hospodárstva podľa zákona o odpadoch.

Okresný úrad Žilina
odbor starostlivosti o životné prostredie
Nám. M. R. Štefánika 1
010 01 Žilina

U10 01 Žilina
-3-

RNDr. Drahomíra Macášková
vedúca odboru

Zakladá sa: 1x spis

OKRESNÝ ÚRAD ŽILINA

odbor starostlivosti o životné prostredie
oddelenie ochrany prírody a vybraných zložiek životného prostredia
Námestie M. R. Štefánika 1, 010 01 Ž i l i n a

DOPRAVOPROJEKT, a.s.

Kominárska 2,4
832 03 Bratislava 3

Váš list číslo, zo dňa
9756/2015-2910/8573-01

Naše číslo
OU-ZA-OSZP3-2016/001689-002/Han

Vybavuje, linka
Ing. Hančíková, 5076802

V Žiline, dňa
19.01.2016

Vec

**Vyjadrenie k dokumentácii zmeny stavby „Diaľnica D1 Lietavská Lúčka – Višňové –
Dubná Skala, stavebné objekty – záväzné stanovisko**

Spoločnosť DOPRAVOPROJEKT, a.s., Kominárska 2,4, 832 03 Bratislava 3 požiadala dňa 28.12.2015 Okresný úrad Žilina, odbor starostlivosti o životné prostredie, oddelenie ochrany prírody a vybraných zložiek životného prostredia, orgán štátnej vodnej správy o vyjadrenie k projektovej dokumentácii stavby v stupni dokumentácie zmeny stavby „Diaľnica D1 Lietavská Lúčka - Višňové - Dubná sklala“, pre nižšie uvedené stavebné objekty.

Stavebník: **Národná diaľničná spoločnosť, Mlynské Nivy 45, Bratislava**

Stavba: zmena stavby „Diaľnica D1 Lietavská Lúčka – Višňové – Dubná skala“, stavebné
objekty: 111-00 Križovatka Lietavská Lúčka

131-00 Preložka poľnej cesty Ílové

201-00 Most nad údolím a potokom v km 0,522

203-00 Most na D1 nad údolím a cestou III/01889

205-00 Most na D1 v km 3,863

211-00 Most na vetve V8 nad privádzačom Žilina

221-00 Zárubný múr – vpravo km 0,125 – 0,350

228-00 Oporný múr – vľavo, km 3,947 – 4,136

332-00 Preložka potoka Ílovec km 0,470

334-00 Preložka potoka Mlynárov jarok

332-00 Preložka potoka Ílovec v križovatke Lietavská Lúčka

552-00 Preložka vodovodného privádzača DN 225 km 2,310

553-00 Preložka vodovodného privádzača DN 125/150, km 2,535

527-00 Preložka vodovodu DN 200 v križovatke Lietavská Lúčka

528-00 Preložka vodovodu DN 700 v križovatke Lietavská Lúčka

651-00 Prekládka MTK vedení km 2,580
661-00 Prekládka DK km 2,580
662-00 Prekládka DK KK km 2,580
663-00 Prekládka DOK km 2,580
664-00 Prekládka DOK VET km 2,580
665-00 Kábelovod v km 2,580
052-00 Preložka meliorácií v k.ú. Turie
052-01 Preložka meliorácií v k.ú. Višňové
P102-00 Diaľničný privádzat' Lietavská Lúčka - Žilina
P205-00 Most nad diaľnicou D1 v km 2,100
P206-00 Most na poľnej ceste nad privádzačom v km 1,750
V128-00 Prístupová cesta k vetracej šachte
V132-00 Úprava poľnej cesty km 1,830 stavby L. Lúčka - Višňové

Zhotoviteľ stavby: Salini Impregilo S.p.A., Via dei Missaglia 97, 20142 Miláno, Taliansko,
člen združenia: DÚHA a.s., Čapajevova 29, 080 01 Prešov
Umiestnenie: pozemky v katastrálnom území: Lietavská Lúčka, Bytčica, Turie, Rosina,
Višňové

Opis zmeny stavby – stavebných objektov:

Predložená dokumentácia stavby rieši zmenu stavby „Diaľnica D1 Lietavská Lúčka – Višňové – Dubná sklala“, vyššie uvedených stavebných objektov, ktorá je toho času rozostavaná. Navrhované zmeny vyplynuli z dopracovania a optimalizácie technického riešenia, z prispôbenia technického riešenia novej legislatívy, zo spodrobnenia a aktualizácie podkladov (vyhotovenie dopravného modulu z roku 2011), z dodatočnej hlukovej štúdie z januára 2015 a jej aktualizácie z júna 2015, z obnoveného zamerania stávajúceho terénu, z doplňujúceho inžiniersko-geologického prieskumu, z požiadaviek dotknutých orgánov a správcov inžinierskych sietí a z požiadaviek investora.

Projektovú dokumentáciu zmeny predmetnej stavby vyhotovila spoločnosť TERRAPROJEKT, a.s., Podunajská 24, 821 06 Bratislava, hlavný projektant Ing. Miloslav Frankovský, autorizovaný stavebný inžinier.

Vyjadrenie OÚ Žilina, odboru starostlivosti o ŽP, orgán štátnej vodnej správy:

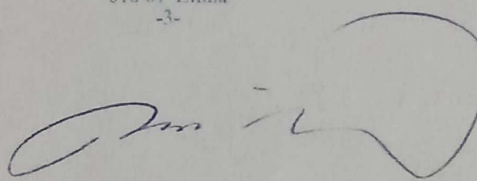
Okresný úrad Žilina, odbor starostlivosti o životné prostredie, na úseku štátnej vodnej správy, ako príslušný orgán štátnej správy starostlivosti o životné prostredie podľa § 5 zákona číslo 525/2003 Z. z. o štátnej správe starostlivosti o životné prostredie a o zmene a doplnení niektorých zákonov v znení neskorších predpisov a ako príslušný orgán štátnej vodnej správy podľa § 61 zákona č. 364/2004 Z.z. o vodách a o zmene zákona č. 372/1990 Zb. o priestupkoch v znení neskorších predpisov (vodný zákon), vydáva v zmysle § 28 vodného zákona k predloženej žiadosti nasledovné vyjadrenie:

Realizácia zmeny stavby „Diaľnica D1 Lietavská Lúčka - Višňové - Dubná sklala“, v rozsahu vyššie uvedených stavebných objektov na pozemkoch v katastrálnom území Lietavská Lúčka, Bytčica, Turie, Rosina a Višňové je z hľadiska ochrany vodných pomero
m o ž n á, za splnenia nasledovných podmienok:

1. Dokumentácia zmeny stavby stavebných objektov týkajúcich sa preložky vodovodného privádzača a vodovodu musí byť odsúhlasená s jeho vlastníkom a prevádzkovateľom – spoločnosťou SEVAK, a.s. Žilina.
2. Dokumentácia zmeny stavby stavebných objektov týkajúcich sa preložky meliorácií v katastrálnom území Višňové a Turie musí byť odsúhlasená s jeho vlastníkom (predpokladáme, že sa bude jednať o Hydromeliorácie, š.p. Bratislava).
3. Dokumentácia zmeny stavby stavebných objektov týkajúcich sa preložky vodných tokov a ich úprav musí byť odsúhlasená s ich vlastníkom a s príslušným správcom vodného toku – spoločnosťou SVP, š.p. OZ Piešťany, resp. LESY SR š.p. OZ Žilina.
4. Upozorňujeme stavebníka, že v zmysle ustanovenia § 27 vodného zákona musí orgán štátnej vodnej správy vydať súhlas aj na uskutočňovanie zmeny stavby. Tento súhlas musí byť vydaný ešte pred vydaním príslušného povolenia na zmenu stavby pred jej dokončením.
5. Počas výstavby ako aj užívania predmetnej stavby musia byť dodržané ustanovenia § 39 vodného zákona, čím sa zabezpečí, aby pri zaobchádzaní so znečisťujúcimi látkami tieto nevnikli do povrchových alebo podzemných vôd alebo neohrozili ich kvalitu.

Toto vyjadrenie podľa § 28 vodného zákona sa v zmysle § 73 ods. 17 vodného zákona v platnom znení považuje za **záväzné stanovisko** podľa § 140b zákona č. 50/1976 Zb. o územnom plánovaní a stavebnom poriadku v znení zákona č. 479/2005 Z. z. a nie je rozhodnutím v správnom konaní a nenahrádza povolenie ani súhlas orgánu štátnej vodnej správy vydávané podľa vodného zákona.

Oblasť vodného prostredia
odbor starostlivosti o vodné prostredie
Máca, M. R. Štefánik 1
010 01 Žilina
-3-



RNDr. Drahomíra Macášková
vedúca odboru

DOPRAVOPROJEKT, a.s. Kominárska 2,4 832 03 Bratislava	
Dátum:	22 -01- 2016
Číslo spisu:	634
Prílohy:	Výkresy: 2910

OKRESNÝ ÚRAD ŽILINA
odbor starostlivosti o životné prostredie
oddelenie ochrany prírody a vybraných zložiek životného prostredia
Námestie M. R. Štefánika 1, 010 01 Žilina

DOPRAVOPROJEKT, a.s.
Kominárska 2,4
832 03 Bratislava 3

Váš list číslo, zo dňa
29.01.2016

Naše číslo
OU-ZA-OSZP3-2016/008653-002/Grf

Vybavuje, linka
Mgr. Grófová, 041/5076823

V Bytči, dňa
26.02.2016

Vec:

S ú h l a s k zmene stavby „Diaľnica D1 Lietavská Lúčka- Višňové- Dubná Skala“

Okresný úrad Žilina, odbor starostlivosti o životné prostredie, oddelenie ochrany prírody a vybraných zložiek životného prostredia, na úseku štátnej vodnej správy ako príslušný orgán miestnej štátnej správy podľa § 2 a § 4 zákona č. 180/2013 Z.z. o organizácii miestnej štátnej správy a o zmene a doplnení niektorých zákonov ako príslušný orgán štátnej starostlivosti o životné prostredie podľa § 5 zákona č. 525/2003 Z.z. o štátnej správe starostlivosti o životné prostredie a o zmene a doplnení niektorých zákonov a ako príslušný orgán štátnej vodnej správy podľa § 61 zákona č. 364/2004 Z.z. o vodách a o zmene zákona Slovenskej národnej rady č. 372/1990 Zb. o priestupkoch v znení neskorších predpisov (vodný zákon), vydáva v zmysle § 27 ods. 1 písm. a) a b) vodného zákona na základe žiadosti stavebníka **Národná diaľničná spoločnosť, a.s., Mlynské Nivy 45, 821 09 Bratislava**

s ú h l a s

k zmene stavby „Diaľnica D1 Lietavská Lúčka- Višňové- Dubná skala“ navrhovanej na pozemkoch v katastrálnom území Lietavská Lúčka, Bytčica, Turie, Rosina, Višňové.

Zmena sa týka objektov: 111-00, 131-00, 201-00, 203-00, 205-00, 211-00, 221-00, 228-00, 332-00, 334-00, 340-00, 522-00, 523-00, 527-00, 528-00, 651-00, 661-00, 662-00, 663-00, 664-00, 665-00, P102-00, P205-00, P206-00, V128-00, V132-00

za splnenia nasledovných podmienok:

1. Počas zmeny stavby budú všetky činnosti vykonané v súlade s plánom preventívnych opatrení na zamedzenie vzniku neovládateľného úniku nebezpečných látok a na postup v prípade ich úniku -havarijný plán zostavený v súlade s ustanovením §39 ods. 3 zákona č. 364/2004 Z.z. o vodách a navrhnuté také opatrenia, ktorými sa zabezpečí aby pri zaobchádzaní so škodlivými látkami a obzvlášť škodlivými látkami tieto nevnikli do povrchových alebo podzemných vôd alebo neohrozili ich kvalitu.

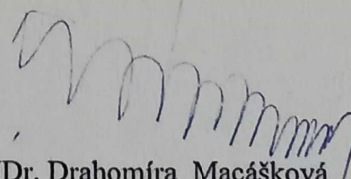
2. Dodržiavať ustanovenia § 39 vodného zákona pri zaobchádzaní s nebezpečnými látkami.
3. Pri zaobchádzaní s nebezpečnými odpadmi dodržiavať ustanovenia zákona číslo 79/2015 Z.z. o odpadoch a o zmene a doplnení niektorých zákonov v znení neskorších predpisov.
4. Počas zmeny stavby dodržať podmienky správcu vodného toku SVP š.p. OZ Piešťany, Nábřežie I. Krasku 834/3, 921 80 Piešťany.
5. Počas zmeny stavby nesmie byť do koryta vodných tokov uskladňovaný žiaden búrací resp. stavebný materiál, ktorý by mohol ohroziť plynulosť odtoku vody v koryte, kvalitu vôd, zdravie ľudí a ich bezpečnosť, prípadne ukladať takéto predmety na miesta, z ktorých môžu byť splavené do vodného toku.
6. Vo vodnom toku nesmú pracovať mechanizmy, z ktorých by mohli uniknúť nebezpečné látky.
7. Stavbu vo vodnom toku a na pobrežných pozemkoch zabezpečiť pred škodlivými účinkami vôd, splaveninami a ľadom a dbať o jej riadnu údržbu v súlade s ustanovením § 47 vodného zákona.

V súlade s ustanovením § 27 ods. 5 vodného zákona je súhlas podkladom na konanie podľa osobitných predpisov, zaniká, ak sa takéto konanie nezačalo do jedného roka od vydania súhlasu.

Tento súhlas vydaný podľa § 27 ods. 1 písm. a) a b) vodného zákona sa považuje v zmysle § 73 ods. 17 vodného zákona za **záväzné stanovisko** podľa § 140b zákona č. 50/1796 Zb. o územnom plánovaní a stavebnom poriadku v znení zákona č. 479/2005 Z.z., a vydáva sa na uskutočnenie, zmenu alebo odstránenie stavieb a zariadení alebo na činnosti na ktoré nie je potrebné povolenie podľa vodného zákona, ktoré však môžu ovplyvniť stav povrchových a podzemných vôd.

DOPRAVOPROJEKT, a.s.	
Kominárska 2,4 832 03 Bratislava	
Dátum:	01-03-2016
Číslo spisu:	1598
Prílohy:	Výkresy: 2910

Okresný úrad Žilina
odbor starostlivosti o životné prostredie
Nám. M. R. Štefánika 1
010 01 Žilina
-3-


V. J. 
RNDr. Drahomíra Macášková
prednostka úradu

Na vedomie:

1. SVP, š.p. OZ Piešťany, SPSV I., 020 71 Nimnica
2. SVP, š.p. OZ Piešťany, Nábřežie I. Krasku č. 834/3, 921 80 Piešťany



SLOVENSKÝ
VODOHOSPODÁRSKY
PODNIK š.p.



Riaditeľstvo
Odštepného závodu Piešťany
Nábřežie I. Krasku č. 3/834
921 80 Piešťany

DORPAVOPROJEKT, a.s.
Kominárska 2,4
832 03 Bratislava

Váš list zn/zo dňa
9748/2015-2910/
8573-01

Naša značka
1628/210/2016

Vybavuje / linka
Ing. Ficeková

Piešťany
19. 1. 2016

Vec

„Diaľnica D1 Lietavská Lúčka – Višňové – Dubná Skala“ – vyjadrenie k zmene objektov

Listom doručeným dňa 23.12.2015 nás žiadate o vyjadrenie k hore uvedenej stavbe, ktorá rieši zmeny vyplývajúce z dopracovania a optimalizácie technického riešenia oproti DSP z roku 2008 pre nasledovné objekty, v katastrálnych územiach: Lietavská Lúčka, Bytčica, Turie, Rosina, Višňové:

111-00 – križovatka Lietavská Lúčka, **131-00** – preložka poľnej cesty Ílové, **201-00** – most nad údolím a potokom v km 0,522, **203-00** – most na D1 nad údolím a cestou III/01889, **205-00** most na D1 v km 3,863, **211-00** most na vetve V8 nad privádzačom Žilina, **221-00** zárubný múr – vpravo km 0,125 – 0,350, **228-00** oporný múr – vľavo, km 3,947 – 4,136, **332-00** – preložka potoka Ílovec km **0,470** – do preloženého koryta potoka Ílovec bude zaústená dažďová kanalizácia diaľnice SO 501-00 stoka „O“ s prítokom $0,45 \text{ m}^3 \cdot \text{s}^{-1}$. Otvorený profil preložky vodného toku, ako aj zatrubnená časť (cestné priepusty) budú navrhnuté na celkový prietok $2,5 (Q_{100}) + 0,40$ (dažďová kanalizácia) = $2,90 \text{ m}^3 \cdot \text{s}^{-1}$. Úprava preložky vodného toku je rozdelená do štyroch vetiev úprav: V1 v dĺžke 553,96 m, V2 v dĺžke 80,70 m, V3 v dĺžke 74,89 m, V4 v dĺžke 75,07 m a V5 odvodňovací drén v dĺžke 205,96 m, k. ú. Višňové. Pričný profil koryta vodného toku bude lichobežníkového tvaru so sklonom svahov 1 : 2, pre minimálne prietoky bude v dne vytvorená kyneta v sklone 1 : 5 šírky 0,6 m. Dno a svahy koryta budú opevnené dlažbou z lomového kameňa hr. 300 mm, škáry zaliate cementovou maltou. Dlažba bude ukladaná do podkladného štrkopieskového lôžka hr. 150 mm, opatreného geotextíliou hr. 3,2 mm a bude osadené perforované plastové drenážne potrubie DN 200 mm. Na vodnom toku bude osadených (na všetkých vetvách) 15 prahov z vodostavebného betónu a 16 stupňov a 1 balvanitý sklz dĺžky 23,30 m so sklonom 9,8 % - na začiatku a na konci sklzu bude vybudovaný betónový prah.

334-00 - preložka potoka Mlynárov Jarok km 3,223 – jedná sa preloženie vodného toku v dĺžke cca 51,38 m, k. ú. Višňové. Pričný profil preložky bude lichobežníkového tvaru so sklonom svahov 1 : 2, pre minimálne prietoky bude v dne vytvorená kyneta v sklone 1 : 5 šírky 0,6 m. Dno a svahy koryta budú opevnené dlažbou z lomového kameňa hr. 300 mm, do výšky 1,0 m. Škáry budú zalievane cementovou maltou. Dlažba sa bude klásať do zhutneného podkladného štrkopieskového

Obchodný register:
Okresný súd
Banská Bystrica
Oddiel: Pá
Vložka číslo: 713/S

Bankové spojenie:
VÚB, a.s.
pobočka Piešťany
účet 2960060157/0200
IBAN SK72 0200 0000 0029 6006 0157
BIC SUBASKBX

IČO: 36022047 02
DIČ: 2020066213
IČ DPH: SK2020066213

Úsek :
riaditeľ odštepného závodu
technický námestník
ekonomický námestník
dispečing
spojovateľka

Telefón :
033 / 772 46 20
033 / 772 40 74
033 / 772 46 79
033 / 772 45 90
033 / 776 41 11

Fax :
033 / 772 57 46
033 / 772 70 73
033 / 772 70 75
033 / 772 52 72

E-mail :
vah@svp.sk
tn.vah@svp.sk
en.vah@svp.sk
dispecing.vah@svp.sk

lôžka hr. 150 mm, opatreného geotextíliou hr. 3,2 mm a bude osadené perforované plastové drenážne potrubie DN 200 mm. Na začiatku a na konci úpravy bude osadený stabilizačný prah z vodostavebného betónu osadeného na zhutnenom štrkopieskovom lôžku hr. 200 mm.

340-00 – preložka potoka Ílovec v križovatke Lietavská Lúčka - jedná sa o preloženie vodného toku v dĺžke cca 647 m, k. ú. Bytčica, Lietavská Lúčka. Priečny profil bude lichobežníkové tvaru zo sklonom svahov 1 : 2, pre minimálne prietoky bude v dne vytvorená kyneta v sklone dno a svahy vodného toku budú : 5 , šírky 0,6 m, dno a svahy koryta budú opevnené dlažbou z lomového kameňa hr. 300 mm. Škáry budú zalievané cementovou maltou. Na úprave budú osadené 4 priepusty, šírky 1,5 m a výšky 2,0 m. Dno vodného toku bude stabilizované monolitickými prahmi v počte 14 ks. Na zníženie pozdĺžneho spádu budú navrhnuté 3 balvanité sklzy s prevýšením 2 m a dĺžkou 19 m.

522-00 – preložka vodovodného privádzača DN 225 km 2,310, **523-00** – preložka vodovodného privádzača DN 125/150, km 2,535, **527-00** – preložka vodovodu DN 200 v križovatke Lietavská Lúčka, **528-00** – preložka vodovodu DN 700 v križovatke Lietavská Lúčka, **651-00** – prekládka MTK vedení km 2,580, **661-00** – prekládka DK km 2,580, **662-00** – prekládka DK KK 2,580, **663-00** – prekládka DOK km 2,580, **664-00** – prekládka DOK VET km 2,580, **665-00** kábelovod v km 2,580, **P102-00** – diaľničný privádzač Lietavská Lúčka – Žilina, **P205-00** – most nad diaľnicou D1 v km 2,100, **P206-00** – most na poľnej ceste nad privádzačom v km 1,750, **V128 -00** – prístupová cesta k vetracej šachte, **V132-00** – úprava poľnej cesty km 1,830 stavby Lietavská Lúčka – Višňové.

Odvodnenie zrážkových vôd z povrchu diaľnice bude zabezpečené prirodzeným odtokom dažďových vôd cez svahy násypov do záchytných priekop pozdĺž zemného telesa diaľnice a potrubným systémom SO 501-00, do ktorého budú cez uličné vpusty odvedené povrchové vody z vozovky zachytené v pozdĺžnych rigoloch alebo štrbinových žľaboch.

Križovanie vodného toku Ílovec trasou diaľnice bude riešené zatrubnením vodného toku – železobetónovým priepustom (340-00 a 332-00).

Z hľadiska správcu vodných tokov dávame nasledovné stanovisko:

Hydrologické údaje pri úpravách vodných tokov z SHMÚ je potrebné aktualizovať, nakoľko v hydraulických výpočtoch sú použité údaje SHMÚ z roku 2005, ktoré už nie sú v platnosti. Údaje SHMÚ sú platné max. 5 rokov.

332-00 preložka potoka Ílovec v km 0,470 – jedná sa o vodný tok Lúčka a nie vodný tok Ílovec, hydrologické číslo poradia: 4-21-06, číslo v správcovstve: 45, k. ú. Višňové.

334-00 preložka potoka Mlynárov jarok – jedná sa o drobný vodný tok Bukovec a nie o vodný tok Mlynárov jarok, hydrologické číslo poradia: 4-21-06, číslo v správcovstve: 804. Vodný tok v predmetnom území je vedený pozemkom KN-C p. č. 2583/1, druh pozemku vodná plocha, KN-E p. č. 2583/7, LV č. 2006 (SVP, š.p.), k. ú. Višňové.

340-00 preložka potoka Ílovec v križovatke Lietavská Lúčka - jedná sa o vodný tok Lúčka a nie vodný tok Ílovec, hydrologické číslo poradia: 4-21-06, číslo v správcovstve: 45, k. ú. Bytčica, Lietavská Lúčka.

Na všetky zásahy do korýt vodných tokov v zmysle zákona NR SR č. 7/2010 Z. z. o ochrane pred povodňami je pred začiatkom prác potrebné spracovať povodňový plán zabezpečovacích prác.

Trvalé zábery pri preložkách vodných tokov žiadame majetkovo vysporiadať.

Projekty skutočného prevedenia preložiek vodných tokov žiadame bezplatne odovzdať Správe povodia stredného Váhu I Púchov, pri kolaudačnom konaní.

Začiatok prác oznámiť zástupcovi Správy povodia stredného Váhu I Púchov – Ing. Gábor, č. t. 0903 403 220, nášho zástupcu prizvať ku kolaudačnému konaniu.

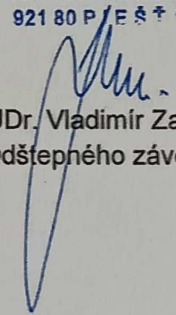
SVP, š.p., OZ Piešťany ako budúci prevádzkovateľ prevezme stavebné objekty úprav (preložiek) vodných tokov až po uzatvorení zmluvy medzi NDS a SVP, š.p., o bezodplatnom odovzdaní a prevzatí objektov vyvolaných investícií do vlastníctva a prevádzky.

PD objektov 332-00, 334-00 a 340-00 po prepočítaní nových údajov SHMÚ žiadame predložiť na vyjadrenie Správe povodia stredného Váhu I Púchov v papierovej forme a nie na nosiči CD.

SVP, š.p., OZ Piešťany zo zmenami objektov hore uvedenej stavby okrem objektov **332-00, 334-00 a 340-00** súhlasí bez zásadných pripomienok.

S pozdravom

SLOVENSKÝ VODOHOSPODÁRSKY PODNIK
štátny podnik
OZ PIEŠŤANY
Nábr. Ivana Krasku č. 834/3
921 80 P I E Š Ť A N Y


JUDr. Vladimír Zachar
riaditeľ Odštepného závodu Piešťany

Na vedomie: Správa ps Váhu I Púchov

SLOVENSKÝ
VODOHOSPODÁRSKY
PODNIK s.p.



Odsiepený závod Piešťany

Správa povodia stredného Váhu I.
č. budovy 1/87
020 71 Nimnica

DOPRAVOVÝ PROJEKT a.s.

Komínarska 2,4
832 03 Bratislava 3

Vybavuje / linka
Ing. Brigant / 0903 747 033
Marek.Brigant@svp.sk
Púchov 12.05.2016

Váš list zn/zo dňa
9757/2015-2910/8573-01 / 17.12.2015

Náša značka
CZ 616/2016

VEC: "Dialničná D1 Lietavska Lučka - Višňové - Dubná skála, zmena objektov: 111-00, 131-

00, 201-00, 203-00, 205-00, 211-00, 221-00, 228-00, 332-00, 334-00, 340-00, 522-00, 523-00, 527-00, 528-00, 651-00, 661-00, 662-00, 663-00, 664-00, 665-00, P102-00, P205-00, P206-00, V128-00, V132-00, k.u.: Lietavska Lučka, Turie, Bytčica, Višňové, Rosina" -
vyjadrenie

V zastúpení stavebníka stavby: Národná diaľničná spoločnosť, a.s. (Mlynské Nivy 45, 821 09 Bratislava) ste nás požiadali o vyjadrenie k predloženej projektovej dokumentácii horeuvedenej stavby.

Predložená dokumentácia rieši stavebné objekty:

111-00 - križovatka Lietavska Lučka, 131-00 - preložka poľnej cesty Iľov, 201-00 - most nad údolím a potokom v km 0,522, 203-00 - most na D1 nad údlím a cestou III/01889, 205-00 most na D1 v km 3,863, 211-00 most na vetve V8 nad privádzacom Žilina, 221-00 zárubný múr - vpravo km 0,125 - 0,350, 228-00 oporný múr - vľavo, km 3,947 - 4,136, 332-00 - preložka potoka Iľovec km 0,470 - do preloženého koryta potoka Iľovec bude zaistená dažďová kanalizácia diaľnice SO 501-00 stoka "O" s prítokom 0,45 m³.s⁻¹. Otvorený profil preložky vodného toku, ako aj zatrubnená časť (cestné priepusty) budú navrhnuté na celkový prietok 2,5 (Q₁₀₀) + 0,40 (dažďová kanalizácia) = 2,90 m³.s⁻¹. Úprava preložky vodného toku je rozdelená do štyroch vetiev úprav: V1 v dĺžke 553,96 m, V2 v dĺžke 80,70 m, V3 v dĺžke 74,89 m, V4 v dĺžke 75,07 m a V5 odvodňovací dren v dĺžke 205,96 m, k. u. Višňové. Pričny profil koryta vodného toku bude lichobežníkového tvaru zo sklonom svahov 1 : 2, pre minimálne priečky bude v dne vytvorená kymeta v sklone 1 : 5 šířky 0,6 m. Dno a svahy koryta budú opavené dlažbou z lomového kamňa hr. 300 mm, škáry zaliate cementovou maltou. Dlažba bude ukladaná do podkladného štrkopieskového lôžka hr. 150 mm, opatreného geotextiliou hr. 3,2 mm a bude osadené perforované plastové drenážne potrubie DN 200 mm. Na vodnom toku bude osadených (na všetkých vetvách) 15 prahov z vodostavbného betónu a 16 stupňov a 1 balvanitý sklz dĺžky 23,30 m so sklonom 9,8 % - na začiatku a na konci sklzu bude vybudovaný betónový prah.

334-00 - preložka potoka Mlynárov jarok km 3,223 - jedna sa preloženie vodného toku v dĺžke cca 51,38 m, k. u. Višňové. Pričny profil preložky bude lichobežníkového tvaru zo sklonom svahov 1 : 2, pre minimálne priečky bude v dne vytvorená kymeta v sklone 1 : 5

Obchodný register:
Okresný súd
Banská Bystrica
Oddiel: P8
Vložka číslo: 713/S

Bankové spojenie:
VUB, a.s.
pobočka Piešťany
2960060157/0200

IČO: 36022047 02
DIČ: 2020066213
IČ DPH: SK2020066213

Úsek:
raditeľ správy povodia
ekonom. správy povodia
spojovateľka

Telefón:
042 / 465 00 20
042 / 465 00 64
042 / 463 10 01-3

Fax:
042 / 463 24 48
042 / 465 00 32

E-mail:
puchov@svp.sk

Správa povodia stredného Váhu I.
č. budovy 1/97
020 71 Nímnica

Odstěpný závod Piešťany



SLOVENSKÝ
VODOHOSPODÁRSKY
PODNIK s.p.

šírky 0,6 m. Dno a svahy koryta budú opavené dlažbou z lomového kamňa hr. 300 mm, do výšky 1,0 m. Škály budú zalievane cementovou maltou. Dlažba sa bude kladť do zhutneného podkladného štrkopieskového lôžka hr. 150 mm, opatreného geotextiliou hr. 3,2 mm a bude osadené perforované plastové drenážne potrubie DN 200 mm. Na začiatku a na konci úpravy bude osadený stabilizačný prah z vodostavebného betónu osadeného na zhutnenom štrkopieskovom lôžku hr. 200 mm.

340-00 – preložka potoka Iľovec v križovaitke Lietavska Lúčka - jedna sa o preloženie vodného toku v dĺžke cca 647 m, k. ú. Bytčica, Lietavska Lúčka. Pričný profil bude klyneta v sklone dno a svahy vodného toku budú : 5, šírky 0,6 m, dno a svahy koryta budú opavené dlažbou z lomového kamňa hr. 300 mm. Škály budú zalievane cementovou maltou. Na úprave budú osadené 4 priepusty, šírky 1,5 m a výšky 2,0 m. Dno vodného toku bude stabilizované monolitickými prahmi v počte 14 ks. Na zníženie pozdĺžneho spádu budú navrhnuté 3 balvanité sklzy s prevýšením 2 m a dĺžkou 19 m.

522-00 – preložka vodovodného privádzača DN 225 km 2,310, 523-00 – preložka vodovodného privádzača DN 125/150, km 2,535, 527-00 – preložka vodovodu DN 200 v križovaitke Lietavska Lúčka, 528-00 – preložka vodovodu DN 700 v križovaitke Lietavska Lúčka, 651-00 – prekladka MTK vedení km 2,580, 661-00 – prekladka DK km 2,580, 662-00 – prekladka DK KK 2,580, 663-00 – prekladka DOK km 2,580, 664-00 – prekladka DOK VET km 2,580, 665-00 kábelovod v km 2,580, P102-00 – diaľničný privádzač Lietavska Lúčka – Zilina, P205-00 – most nad diaľnicou D1 v km 2,100, P206-00 – most na poľnej ceste nad privádzačom v km 1,750, V128-00 – prístupová cesta k vetracej šachte, V132-00 – úprava poľnej cesty km 1,830 stavby Lietavska Lúčka – Višňové.

Odvodenie zrážkových vôd z povrchu diaľnice bude zabezpečené prirodzeným odtokom dažďových vôd cez svahy násypov do zachytých priekop pozdĺž zemného telesa diaľnice a potrubným systémom SO 501-00, do ktorého budú cez uličné vpusty odvedené povrchové vody z vozovky zachytené v pozdĺžnych rigoloch alebo štrbinových zľaboch. Križovanie vodného toku Iľovec trasou diaľnice bude riešené zatrubnením vodného toku – železobetónovým priepustom (340-00 a 332-00).

K predloženej projektovej dokumentácii uvádzame nasledovné:

K predmetnej projektovej dokumentácii sme sa vyjadřili listom zn.: 1628/210/2016 zo dňa 19.1.2016 (vybavuje: Ing. Ficeková).
K objektom 332-00, 334-00 a 340-00 sme zaujali stanovisko listom zn.: CZ 9563/2016 zo dňa 12.05.2016 (vybavuje: Ing. Brigant).

SVP š.p., OZ Piešťany, Správa povodia stredného Váhu I. Púchov súhlasí s predloženou projektovou dokumentáciou ostavných stavebných objektov bez pripomienok.
V zmysle zákona NR SR č. 7/2010 Z.z. o ochrane pred povodňami, je nutné k realizácii prác v koryte vodného toku vyhotoviť povodňový plán zabezpečovacích prác

Obchodný register:
Banská Bystrica
Okresný súd

Bankové spojenie:
VUB, a.s.
pobočka Piešťany
2960060157/0200

IČO: 36022047 02
IČ DPH: SK2020066213
DČ: 2020066213

Úsek:
riadiť správy povodia
ekonom. správa povodia
spojovateľka

Telefón:
042 / 465 00 20
042 / 463 10 01-3

Fax:
042 / 465 00 32
042 / 465 00 48

E-mail:
puchov@svp.sk

Vlozka číslo: 713/S



SLOVENSKÝ
VODOHOSPODÁRSKY
PODNIK š.p.

Odštepny závod Piešťany

Správa povodia stredného Váhu I.
č. budovy 1/97
020 71 Nimnica

najneskôr do zahájenia realizácie prác s odsúhlasením na SVP š.p., OZ Piešťany: p.
Uváčik, tel.: 0903 460 612.

Výťaženie zeminy ako i stavebný materiál neukladat a neskladovať v prietokných
profiloch vodných tokov okrem nevyhnutných násypov potrebných na vybudovanie
jednotlivých stavebných objektov.

Na pozemky vo vlastníctve SR – SVP š.p., požadujeme najneskôr do kolaudačného
konania uzatvoriť zmluvný vzťah (zmluvu o zriadení vecného bremena, alebo iný právny
vzťah) na odbore správy majetku OZ Piešťany (platí pre zásah stavby a jednotlivých
stavebných objektov na pozemky v našom vlastníctve). Trvalé zábery pri preložkách koryt
vodných tokov žiadame majetkovo usporiadať.

SVP š.p., požaduje bezodplatne poskytnúť porealizačné zameranie skutočného
prevedenia preložiek koryt vodných tokov v digitálnom formáte (dxf, dwg, dgn...).

Pred zahájením výstavby jednotlivých stavebných objektov súvisiacich s vodnými tokmi
v správe SVP š.p., v predmetnom úseku, požadujeme zvolať pracovné stretnutie so
spresnením stavebných postupov, aby sme predišli kolízii s harmonogramom údržby
vodných tokov v budove Správy povodia stredného Váhu I. v Nimnici.

K zahájeniu stavby, ku kontrolným dňom a k ukončeniu prác požadujeme prizvať
zástupcu SVP š.p., SPSV I., Úsekova kancelária Žilina – Ing. Gábor, tel.č.: 041/764 53 14,
0903 403 220.

SVP š.p., OZ Piešťany, Správa povodia stredného Váhu I. Púchov, ako budúci
prevádzkovateľ, pred realizáciou prekladok objektov požaduje uzatvorenie Zmluvy o
budúcej zmluve o bezodplatnom prevode vlastníctva, a odovzdaní a prevzatí vyvolaných
investícií do vlastníctva a prevádzky. Priepusty, mosty a zatrubnené úseky vodných tokov
nespadajú do tejto kategórie.

S pozdravom

SLOVENSKÝ VODOHOSPODÁRSKY PODNIK
štátny podnik Odštepny závod PIEŠŤANY
Správa povodia stredného Váhu I. Púchov
020 71 Nimnica

Ing. Rastislav CIBENKA

riaditeľ SPSV I.

Na vedomie: SVP š.p., OZ Piešťany, ÚVHP
SVP š.p., OZ Piešťany, SPSV I. Púchov, ÚK Žilina

Obchodný register:
Okresný súd
Banská Bystrica
Oddiel: Pš
Vložka číslo: 713/S

Bankové spojenie:
VÚB, a.s.
pobočka Piešťany
2960060157/0200

IČO: 36022047 02
DIČ: 2020066213
IČ DPH: SK2020066213

Úsek:
riadenie správy povodia
ekonom. správy povodia
spojovateľka

Telefón:
042 / 465 00 20
042 / 465 00 64
042 / 463 10 01-3

Fax:
042 / 463 24 48
042 / 465 00 32

E-mail:
puchov@svp.sk

HYDROMELIORÁCIE, štátny podnik

Vrakúnska 29
825 63 Bratislava 211

e-mail: info@hmssp.sk web: www.hmssp.sk



DOPRAVOPROJEKT, a.s.
Kominárska 2,4
832 03 Bratislava 3

Váš list číslo/zo dňa
9893/2015-2910/8573-
01/17.02.2015

Naše číslo
6653-2/120/2015

Vybavuje/linka
Ing. Labiková/40258209
Ing. Kurilla/229
Bratislava
05.02.2016

Vec:

Stavba: „DIAľNICA D1 LIETAVSKÁ LÚČKA – VIŠŇOVÉ – DUBNÁ SKALA“, zmena
objektov: III-00; 131-00; 201-00; 203-00; 205-00; 211-00; 228-00; 332-00; 334-
00; 340-00; 522-00; 523-00; 527-00; 528-00; 651-00; 661-00; 662-00; 663-00; 664-00;
665-00; P102-00; P205-00; P206-00; V128-00 a V132-00 - vyjadrenie

Listom doručeným dňa 04.01.2016 sme obdržali Vašu žiadosť o vyjadrenie k zmene
stavby „Diaľnica D1 Lietavská Lúčka – Višňové – Dubná Skala“ zmena objektov: III-00;
131-00; 201-00; 203-00; 205-00; 211-00; 228-00; 332-00; 334-00; 340-00; 522-
00; 523-00; 527-00; 528-00; 651-00; 661-00; 662-00; 663-00; 664-00; 665-00; P102-00;
P205-00; P206-00; V128-00 a V132-00 v k. ú. Bytčica, Lietavská Lúčka, Turie, Višňové,
Stráňany, Vrútky, okr. Žilina. Stavebníkom je Národná diaľničná spoločnosť, a.s., Mlynské
Nivy 45, 821 09 Bratislava.

Vyjadrenie bude podkladom ku konaniu o zmene stavby pred dokončením.

Stavba „Diaľnica D1 Lietavská Lúčka – Višňové – Dubná Skala“ je toho času
rozostavaná. Navrhované zmeny vyplývajú z dopracovania a optimalizácie technického
riešenia, z prispôsobenia technického riešenia novej legislatívy, zo spodrobnenia a aktualizácie
podkladov (vyhotovenie dopravného modelu z roku 2011), z doplnujúceho inžiniersko-
geologického prieskumu, z požiadaviek dotknutých orgánov a správcov IS a z požiadaviek
investora.

Rozsah zmien objektov stavby „Diaľnica D1 Lietavská Lúčka – Višňové – Dubná
Skala“:

111-00 Križovatka Lietavská Lúčka
131-00 Preložka poľnej cesty Iľové
201-00 Most nad údolím a potokom v km 0,522
203-00 Most na D1 nad údolím a cestou III/01889
205-00 Most na D1 v km 3,863

Podnik zapísaný v Obchodnom
Registri Okresného súdu
Bratislava I
Oddiel P3 Vlozka číslo : 425/B
IČO: 35 860 839
DIČ: 2021730073
IČ DPH: SK2021730073
Bankové spojenie: FRIUKA banka Slovensko, a.s.
4534090001/5600
Odpor: Riaditeľstvo
Usporiadania majetku
Financovania a hospodárskych činností
Správy a prevádzky HMIZ
Telefon: 02/4524 2931
Fax: 02/4524 8946
E-mail: info@hmssp.sk

00 Most na vetve V8 na privádzacom Žilina
 1-00 Zárubný múr – vpravo km 0,125 – 0,350
 228-00 Oporný múr – vľavo km 3,947 – 4,136
 332-00 Preložka potoka Iľovec km 0,470
 334-00 Preložka potoka Mlynárov jarok
 340-00 Preložka potoka Iľovec v križovatke Lietavska Lúčka
 522-00 Preložka vodovodného privádzajú DN 225 km 2,310
 523-00 Preložka vodovodného privádzajú DN 125/150, km 2,535
 527-00 Preložka vodovodu DN 200 v križovatke Lietavska Lúčka
 528-00 Preložka vodovodu DN 700 v križovatke Lietavska Lúčka
 651-00 Prekladka MTK vedení km 2,580
 661-00 Prekladka DK km 2,580
 662-00 Prekladka DK KK km 2,580
 663-00 Prekladka DOK km 2,580
 664-00 Prekladka DOK VET km 2,580
 665-00 Kábelovod v km 2,580
 P102-00 Diaľničný privádzací Lietavska Lúčka – Žilina
 P205-00 Most nad Diaľnicou D1 v km 2,100
 P206-00 Most na poľnej ceste nad privádzacom v km 1,750
 V128-00 Prístupová cesta k vetracej šachte
 V132-00 Úprava poľnej cesty km 1,830 stavby Lietavska Lúčka Višňové

Po preverení predloženej dokumentácie na CD-nosiči a dostupných mapových podkladov Vám oznamujeme, že v záujmovom území zmeny objektov: 111-00; 131-00; 201-00; 203-00; 205-00; 211-00; 221-00; 228-00; 332-00; 334-00; 340-00; 522-00; 523-00; P205-00; P206-00; V128-00 a V132-00 stavby „Diaľnica D1 Lietavska Lúčka – Višňové – Dubná Skala“ v k. ú. Bytčica, Lietavska Lúčka, Turie, Višňové, Strážany, Vrtúky **nevidujeme** žiadne hydromelioračné zariadenia v správe Hydromelioračie, š.p.

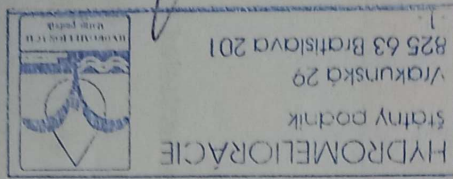
Upozorňujeme Vás, že v k. ú. Turie je vybudované detailné odvodnenie poľnohospodárskych pozemkov drenážnym systémom nám neznámeho vlastníka.

Zároveň Vás upozorňujeme, že v km 1,5 – 2,0 trasa diaľnice križuje kanál C (evid. č. 5313 095 003), ktorý bol vybudovaný v r. 1982 o celkovej dĺžke 0,633 km v rámci stavby „Odvodnenie pozemkov Rosina – Turie“ v správe Hydromelioračie, š.p. a v blízkosti v km 2,0 – 2,5 sa nachádza navrhované odpočívadlo. V prílohe Vám zasielame situáciu v M 1 : 3 500 s orientačným vyznačením odvodňovacieho kanála, časti diaľnice D1, odpočívadla Turie a drenáže.

Odvodňovací kanál žiadame rešpektovať, vrátane ochranného pásma 5 m od brehovej čiar kanála.

Platnosť tohto vyjadrenia je 2 roky od dátumu vyhotovenia.

S pozdravom



Ing. Laura Nagyová
 riaditeľka

Prílohy: 1x orient. situácia kanála (M 1 : 3 500)



SEVEROSLOVENSKÉ VODÁRNE A KANALIZÁCIE, a. s.
Bôrická cesta 196Q, 010 57 Žilina

Dopravaprojekt, a.s.
Kominárska 2,4
832 03 Bratislava 3

Váš list číslo/zo dňa: Naše číslo: **O16370000696/LKo** Vybavuje: Ing. Košturiaková Žilina: 18.1.2016

Vec: Diaľnica D1 Lietavská Lúčka – Višňové – Dubná Skala

SO 111-00 Križovatka Lietavská Lúčka

SO 131-00 Preložka poľnej cesty Ílové

SO 201-00 Most nad údolím a potokom v km 0,522

SO 203-00 Most na D1 nad údolím a cestou III/01889

SO 205-00 Most nad D1 v km 3,863

SO 211-00 Most na vetve V8 nad privádzačom Žilina

SO 221-00 Zárubný múr – vpravo km 0,125-0,350

SO 228-00 Oporný múr – vľavo km 3,947-4,136

SO 332-00 Preložka potoka Ílovec km 0,470

SO 334-00 Preložka potoka Mlynárov jarok

SO 340-00 Preložka potoka Ílovec v križovatke Lietavská Lúčka

SO 522-00 Preložka vodovodného privádzača DN 225 km 2,310

SO 523-00 Preložka vodovodného privádzača DN 125/150, km 2,535

SO 527-00 Preložka vodovodu DN 200 v križovatke Lietavská Lúčka

SO 528-00 Preložka vodovodu DN 700 v križovatke Lietavská Lúčka

SO 651-00 Prekládka MTK vedení km 2,580

SO 661-00 Prekládka DK km 2,580

SO 662-00 Prekládka DK KK 2,580

SO 663-00 Prekládka DOK km 2,580

SO 664-00 Prekládka DOK VET km 2,580

SO 665-00 Kábelovod v km 2,580

P102-00 Diaľničný privádzač Lietavská Lúčka - Žilina

P205-00 Most nad diaľnicou D1 v km 2,100

P206-00 Most na poľnej ceste nad privádzačom v km 1,750

V128-00 Prístupová cesta k vetracej šachte

V132-00 Úprava poľnej cesty km 1,830 stavby Lietavská Lúčka - Višňové

-vyjadrenie k zmene projektu pre stavebné povolenie

Dňa 5.1.2016 sme od Vás obdržali projekt pre realizáciu stavby spolu so žiadosťou o vyjadrenie k horeuvedenej stavbe. Oproti pôvodnej DSP ku ktorej sme sa vyjadrovali nastali zmeny, ktoré sú zaznamenané v predloženej dokumentácii pre realizáciu stavby.

SO 522-00 Preložka vodovodného privádzača DN 225 km 2,310

Po vytýčení jestvujúceho potrubia DN 225 mm (kopanými sondami) bola zistená odlišná poloha oproti pôvodnej DSP a to na o cca 12 m. Taktiež bolo zistené odlišné výškové vedenie, opačný sklon potrubia a odlišná hĺbka uloženia v mieste napojenia.

Vzhľadom na tieto skutočnosti bola spracovaná preložka vodovodu DN 225 mm. Prekládka potrubia je navrhnutá z tvárnej liatiny s cementovou výstelkou, PN 16 a vonkajšou ochranou zinkovaním, bitumenom a PE fóliou DN 300 mm v dĺžke 236,22 m. Križovanie vodných tokov a križovanie vetiev je riešené chráničkami. Výškové a smerové lomy trasy potrubia budú fixované zámkovými spojmí potrubia. V kilometri 0,15479 až 0,21200, kde je sklon nivelety potrubia 150,6‰ bude potrubie stabilizované priečnymi opornými prahmi umiestnenými pod každé hrdlo potrubia.

Vo vzdialenosti cca 14,03 m od začiatku úseku bude nad potrubím osadená oceľová chránička DN 500 mm o dĺžke 69,85 m ukončená v monolitickej železobetónovej revíznej šachte (RŠ), vnútorných rozmerov 1700x2000 mm.

Potrubie bude uložené na pieskové lôžko hr. 150 mm s obsypom 300 mm nad horný okraj potrubia. Nad potrubím bude uložený vyhľadávací vodič AYKY 2x4 mm².

SO 523-00 Preložka vodovodného privádzača DN 125/150, km 2,535

Po vytýčení jestvujúcich potrubí DN 125 mm a DN 150 mm (kopanými sondami) bola zistená odlišná poloha oproti pôvodnej DSP a to cca o 7 m. Zmenila sa poloha prekládky vysokotlakového plynovodu 801-00 a zmenila sa poloha objektu 655-00 – Káblvod v km 2,623.

Vzhľadom na tieto skutočnosti bola spracovaná preložka vodovodu LT DN 150 mm a OC DN 125 mm. Prekládka potrubia LT DN 125 mm (vetva „A“) bude mať dĺžku 229,85 m a prekládka potrubia OC DN 150 mm (vetva „B“) bude mať dĺžku 242,31 m. Prekládka potrubí (vetva „A“ a vetva „B“) je navrhnutá z TvL DN 150 mm (tvárna liatina s cementovou výstelkou, PN 16 a vonkajšou ochranou zinkovaním, bitumenom a PE fóliou) vzhľadom na vysoko agresívnu železitú podzemnú vodu. Potrubia budú vedené v súbehu v jednej ryhe osovo od seba vzdialené 0,8 m. Potrubia budú uložené na zhutnenú vrstvu piesčitého štrku lôžko hr. 200 mm s obsypom 300 mm nad horný okraj potrubia. Nad potrubím sa uloží výstražná fólia a vyhľadávací vodič AYKY 2x4 mm². Miesta vrcholových bodov trasy potrubia a šachty budú vyznačené orientačnými tabuľkami.

Po napojení na jestvujúce potrubie sa trasa odchýli o cca 90° a v tomto smere bude pokračovať cca 80 m. Potom sa trasa odkloní cca o 80°, kolmo na diaľnicu D1. Po cca 73 metroch sa trasa odkloní o cca 75° a v tomto smere bude pokračovať zhruba 80 m až po jestvujúce inž. siete.

Všetky zmeny sklonu budú vyskladané hrdlovými tvarovkami max 45°. Zaistenie potrubia voči horizontálnemu posunu je zámkovými spojmí po trase potrubia.

Vo vzdialenosti cca 6 m od začiatku úseku bude osadená železobetónová vzdušníková armatúrna šachta, pôdorysných rozmerov 2,3x2,0 m, spoločná pre vetvu „A“ aj vetvu „B“, v ktorej budú na potrubí osadené automatické ventily.

Popod Diaľnicu D1 budú vo vzdialenosti cca 87,10 m (vetva „A“) od začiatku úseku potrubia uložené v sklolaminátovej chráničke 2xDN 300 mm, dĺžky 57,48 m. Na konci chráničky bude Vo vzdialenosti cca 144 m od začiatku úseku bude osadená železobetónová kalníková armatúrna šachta pôdorysných rozmerov 2,3x2,0 m, spoločná pre vetvu „A“ aj vetvu „B“, v ktorej budú na potrubí osadené ručne ovládané odkalovacie ventily.

Prestupy potrubia cez šachty budú riešené sklolaminátovou stenovej prechodky s kotvou. Voľné konce budú utesnené tesniacou ukončujúcou manžetou.

SO 527-00 Preložka vodovodu DN 200 v križovatke Lietavská Lúčka

Po vytýčení jestvujúceho potrubia DN 200 mm (kopanými sondami) bola zistená odlišná poloha oproti pôvodnej DSP a to na začiatku úseku o cca 13 m a na konci úseku o cca 2 m. Taktiež bol zistený opačný sklon potrubia na konci úseku.

Vzhľadom na tieto skutočnosti bola spracovaná preložka vodovodu DN 200 mm v dĺžke 619,85 m. Prekládka potrubia je navrhnutá z HDPE DN 200 mm. Armatúry sú navrhnuté z tvárnej liatiny PN 25. Križovanie vodných tokov a križovanie vetiev je riešené chráničkami.

Vo vzdialenosti cca 179,15 m od začiatku úseku bude nad potrubím osadená oceľová chránička DN 500 mm, dĺžky 13,5 m ukončená monolitickou železobetónovou kalníkovou armatúrnou šachtou AŠ1, ktorá je spoločná aj pre objekt SO 528-00.

Vo vzdialenosti cca 309,82 m od začiatku úseku bude riešené križovanie telesa diaľnice v priechodnom železobetónovom kolektore (2800x2500 mm) dĺžky 59,6 m, v ktorom budú uložené obe prekladané potrubia (SO 527-00 a SO 528-00). Na oboch koncoch prechodu popod diaľnicu sú navrhnuté vstupné železobetónové šachty AŠ2 a AŠ3.

Vo vzdialenosti cca 506,09 m od začiatku úseku bude nad potrubím osadená oceľová chránička DN 500 mm, dĺžky 13,5 m ukončená monolitickou železobetónovou armatúrnou šachtou AŠ4, ktorá je spoločná aj pre objekt SO 528-00.

Vo vzdialenosti cca 606,55 m od začiatku úseku bude umiestnená monolitická železobetónová armatúrna šachta AŠ5 so vzdušníkom.

Potrubie bude uložené na stabilizačnú vrstvu z piesčitého štrku hr. 20 mm pieskové lôžko hr. 150 mm s obsypom 300 mm nad horný okraj potrubia. Nad potrubím sa uloží vyhladávací vodič AYKY 2x4 mm² prípadne CYKY 2x2,5 mm².

SO 528-00 Preložka vodovodu DN 700 v križovatke Lietavská Lúčka

Po vytýčení jestvujúceho potrubia DN 700 mm (kopanými sondami) bola zistená odlišná poloha oproti pôvodnej DSP a to na začiatku úseku o cca 5 m a na konci úseku o cca 12 m. Taktiež bol zistený opačný sklon potrubia na konci úseku.

Vzhľadom na tieto skutočnosti bola spracovaná preložka vodovodu DN 700 mm v dĺžke 662,5 m. Prekládka potrubia je navrhnutá z oceľového potrubia s cementovou výstelkou DN 700

mm, PN 25. Armatúry sú navrhnuté z tvárnej liatiny PN 25. Križovanie vodných tokov a križovanie vetiev je riešené chráničkami.

Vo vzdialenosti cca 189,17 m od začiatku úseku bude nad potrubím osadená oceľová chránička DN 1200 mm o dĺžke 13,5 m ukončená monolitickou železobetónovou kalníkovou armatúrnou šachtou AŠ1, ktorá je spoločná aj pre objekt SO 527-00.

Vo vzdialenosti cca 318,97 m od začiatku úseku bude riešené križovanie telesa diaľnice D1 v priechodnom železobetónovom kolektore (2800x2500 mm) dĺžky 59,6 m, v ktorom budú uložené obe prekladané potrubia (SO 527-00 a SO 528-00). Na oboch koncoch prechodu popod diaľnicu sú navrhnuté vstupné železobetónové šachty AŠ2 a AŠ3.

Vo vzdialenosti cca 515,89 m od začiatku úseku bude nad potrubím osadená oceľová chránička DN 1200 mm, dĺžky 13,5 m ukončená monolitickou železobetónovou armatúrnou šachtou AŠ4, ktorá je spoločná aj pre objekt SO 527-00.

Vo vzdialenosti 652,7 m od začiatku úseku bude osadená monolitická železobetónová armatúrna šachta AŠ6 so vzdušníkom.

Potrubie bude uložené na stabilizačnú vrstvu z piesčitého štrku hr. 20 mm pieskové lôžko hr. 150 mm s obsypom 300 mm nad horný okraj potrubia. Nad potrubím sa uloží vyhl'adávací vodič AYKY 2x4 mm² prípadne CYKY 2x2,5 mm².

K predloženej žiadosti dávame ako dotknutý orgán v zmysle stavebného zákona č. 50/1976 Z.z §140b nasledovné stanovisko pri dodržaní nasledovných pripomienok:

1. K objektom SO 523-00, 527-00 a 528-00 sme sa vyjadrovali dňa 1.12.2015 listom č. 21317/2015/LKo. Toto vyjadrenie ostáva aj naďalej v platnosti v plnom rozsahu. K ostatným objektom sa nevyjadrujeme, nakoľko nie sú v našej správe ani majetku.
2. V objekte SO 522-00 odsúhlasujeme materiál prekládky vodovodného potrubia z TvL DN 300 mm.
3. Všetky potrubia TvL požadujeme navrhnuť v najvyššom štandarde protikorózneho ochrany a ochrany proti bludným prúdom.
4. Uzatváracie klapky vyprojektovať vo vyhotovení prírubové s 2x excentricky uloženým diskom.
5. Trasu verejného vodovodu viesť po verejných pozemkoch. V prípade, že sa jedná o súkromné pozemky, je potrebné vybaviť do doby realizácie stavby písomný súhlas vstupu na pozemok a k preberaciemu konaniu stavby zriadiť vecné bremeno na uložené potrubie a jeho ochranné pásmo. V prípade, že nebudú pozemky, v ktorých bude vedený verejný vodovod vysporiadané, stavbu neprevezmeme.
6. Požadujeme dodržať ochranné pásmo 1,5 m (do DN 500 mm) od bočného pôdorysného okraja potrubia VV na obe strany v zmysle zákona o verejných vodovodoch a kanalizáciách č. 442/2002 Zb.z. §19 ods.(2). V pásme ochrany podľa odsek 5 je zakázané vykonávať zemné práce, terénne úpravy, stavby, umiestňovať konštrukcie – iné podobné zariadenia, vykonávať činnosti, ktoré obmedzujú prístup k VV, alebo ktoré by mohli ohroziť ich technický stav. Prípadnú kolíziu s inž. sieťami žiadame riešiť samostatne s prevádzkovým

majstrom. Zistený stav zapísať do stavebného denníka. Tento zápis bude slúžiť ako porealizačné vyjadrenie.


7. Pred zahájením zemných prác stavebník požiada o vytýčenie podzemných vedení, ktoré sa nachádzajú v záujmovom území a zabezpečí, aby pri realizácii stavebných prác bola dodržaná STN 73 6005 pri súbehu a križovaní našich inžinierskych vedení s ostatnými vedeniami. Vytýčenie uvedených našich vedení Vám cez objednávku vykoná naša organizácia (p. Hyčko tel. 0907 020456).
8. Dodávateľ (zhotoviteľ) stavby musí min. 30 dní vopred prejednať na príslušnom úseku prevádzky prepojovacie práce na existujúci vodovod. Tieto budú vykonané za našej účasti na základe objednávky s termínom realizácie.
9. Počas stavebných prác a ku tlakovej skúške požadujeme prizývať ako odborný technický dohľad budúceho prevádzkovateľa zamestnanca našej spoločnosti (p. Ján Žiak – 0905 850 649). O výsledku skúšok napísať záznam do stavebného denníka, ktorý bude slúžiť ako podklad pre vydanie užívacieho povolenia stavby.
10. Požadujeme preskúšať funkčnosť vyhl'adávacieho vodiča. Pred preskúšaním konzultovať s Ing. Hyčkom (0907 020 456). V prípade, že nebude preskúšaná funkčnosť vyhl'adávacieho vodiča stavbu neprevezmeme.
11. Ostré prepojenie a spustenie preloženého vodovodu bude možné až po úspešných tlakových a hygienických skúškach.
12. V prípade, že odstavené úseky potrubia verejného vodovodu nebudú v rámci stavby vyťažené, je nutné ich vhodným technickým opatrením zabezpečiť tak, aby v budúcnosti nespôsobovali problémy.
13. Vybudovaný verejný vodovod odovzdať s príslušnými dokladmi do prevádzky našej spoločnosti **do 15 dní** od nadobudnutia právoplatnosti kolaudačného rozhodnutia. Odovzdanie vybudovanej VK uskutočnené „**Protokolom o odovzdaní a prevzatí stavby**“.
14. Požadujeme spracovať geodetické zameranie skutkového stavu celej stavby so spracovaním polárnych súradníc pre vynesenie do programu MICROSTATION (digitálna mapa) s vynesením do súboru *.dgn (mimo vytlačenie na papieri). Pred spracovaním konzultovať s Ing. Vaškovou – správcou GIS-u na SEVAK, a.s.
15. Po zrealizovaní stavby je potrebné vyznačiť všetky zmeny prekládky potrubia oproti pôvodnému návrhu do projektu skutočného vyhotovenia stavby.

S pozdravom

SEVEROSLOV
VODÁRNE A KANALIZ
Bôrnická cesta 1900
010 57 ŽILINA
Ing. Jozef Lučivňák
investičný riaditeľ

Príloha: 1x PSP

1x kópia vyjadrenia č. 21317/2015/LKo zo dňa 1.12.2015



SEVEROSLOVENSKÉ VODÁRNE A KANALIZÁCIE, a. s.
Bônická cesta 1960, 010 57 Žilina

TERRAPROJEKT a.s.

Podunajská 24

821 06 Bratislava

Váš list číslo/zo dňa: Naše číslo: 21317/2015/LKo Vybavuje: Ing. Košturiaková Žilina: 1.12.2015

Vec: Diaľnica D1 Lietavská Lúčka – Višňové – Dubná Skala

SO 523-00 Preložka vodovodného privádzača DN 125, DN 150, km 2,535

SO 527-00 Preložka vodovodu DN 200 v križovatke Lietavská Lúčka

SO 528-00 Preložka vodovodu DN 700 v križovatke Lietavská Lúčka

-vyjadrenie k zmene projektu pre stavebné povolenie

Dňa 19.11.2015 sme od Vás obdržali projekt pre realizáciu stavby spolu so žiadosťou o vyjadrenie k horeuvedenej stavbe. Oproti pôvodnej DSP ku ktorej sme sa vyjadrovali nastali zmeny, ktoré sú zaznamenané v predloženej dokumentácii pre realizáciu stavby.

SO 523-00 Preložka vodovodného privádzača DN 125, DN 150, km 2,535

Po vytýčení jestvujúcich potrubí DN 125 mm a DN 150 mm (kopanými sondami) bola zistená odlišná poloha oproti pôvodnej DSP a to cca o 7 m. Zmenila sa poloha prekládky vysokotlakového plynovodu 801-00 a zmenila sa poloha objektu 655-00 – Káblovod v km 2,623.

Vzhľadom na tieto skutočnosti bola spracovaná preložka vodovodu LT DN 150 mm a OC DN 125 mm. Prekládka potrubia LT DN 125 mm (vetva „A“) bude mať dĺžku 229,85 m a prekládka potrubia OC DN 150 mm (vetva „B“) bude mať dĺžku 242,31 m. Prekládka potrubí (vetva „A“ a vetva „B“) je navrhnutá z TvL DN 150 mm (tvárna liatina s cementovou výstelkou, PN 16 a vonkajšou ochranou zinkovaním, bitumenom a PE fóliou) vzhľadom na vysoko agresívnu železitú podzemnú vodu. Potrubia budú vedené v súbehu v jednej ryhe osovo od seba vzdialené 0,8 m. Potrubia budú uložené na zhutnenú vrstvu piesčitého štrku lôžko hr. 200 mm s obsypom 300 mm nad horný okraj potrubia. Nad potrubím sa uloží výstražná fólia a vyhľadávací vodič AYKY 2x4 mm². Miesta vrcholových bodov trasy potrubia a šachty budú vyznačené orientačnými tabuľkami.

Po napojení na jestvujúce potrubie sa trasa odchýli o cca 90° a v tomto smere bude pokračovať cca 80 m. Potom sa trasa odkloní cca o 80°, kolmo na diaľnicu D1. Po cca 73 metroch sa trasa odkloní o cca 75° a v tomto smere bude pokračovať zhruba 80 m až po jestvujúce inž. siete. Všetky zmeny sklonu budú vyskladané hrdlovými tvarovkami max 45°. Zaistenie potrubia voči horizontálnemu posunu je zámkovými spoji po trase potrubia.

Vo vzdialenosti cca 6 m od začiatku úseku bude osadená železobetónová vzdušníková armatúrna šachta, pôdorysných rozmerov 2,3x2,0 m, spoločná pre vetvu „A“ aj vetvu „B“, v ktorej budú na potrubí osadené automatické ventily.

Zapísaná v obchodnom registri Okresného súdu Žilina, odd.: Sa, vl. č. 10546/L
IČO : 36 672 297
IČ DPH : SK2022238900
Bankové spojenie : ČSOB a.s. Bratislava, č.ú.: 25788033/7500

tel.: +421 (0) 41 707 17 54
fax: +421 (0) 41 707 17 56
e-mail: lenka_kosturiakova@sevak.sk
<http://www.sevak.sk>

Popod Diaľnicu D1 budú vo vzdialenosti cca 87,10 m (vetva „A“) od začiatku úseku potrubia uložené v sklolaminátovej chráničke 2xDN 300 mm, dĺžky 57,48 m. Na konci chráničky bude Vo vzdialenosti cca 144 m od začiatku úseku bude osadená železobetónová kalníková armatúrna šachta pôdorysných rozmerov 2,3x2,0 m, spoločná pre vetvu „A“ aj vetvu „B“, v ktorej budú na potrubí osadené ručne ovládané odkalovacie ventily.

Prestupy potrubia cez šachty budú riešené sklolaminátovej stenovej prechodky s kotvou. Voľné konce budú utesnené tesniacou ukončujúcou manžetou.

SO 527-00 Preložka vodovodu DN 200 v križovatke Lietavská Lúčka

Po vytyčení jestvujúceho potrubia DN 200 mm (kopanými sondami) bola zistená odlišná poloha oproti pôvodnej DSP a to na začiatku úseku o cca 13 m a na konci úseku o cca 2 m. Taktiež bol zistený opačný sklon potrubia na konci úseku.

Vzhľadom na tieto skutočnosti bola spracovaná preložka vodovodu DN 200 mm v dĺžke 619,85 m. Prekládka potrubia je navrhnutá z HDPE DN 200 mm. Armatúry sú navrhnuté z tvárnej liatiny PN 25. Križovanie vodných tokov a križovanie vetiev je riešené chráničkami.

Vo vzdialenosti cca 179,15 m od začiatku úseku bude nad potrubím osadená oceľová chránička DN 500 mm, dĺžky 13,5 m ukončená monolitickou železobetónovou kalníkovou armatúrnou šachtou AŠ1, ktorá je spoločná aj pre objekt SO 528-00.

Vo vzdialenosti cca 309,82 m od začiatku úseku bude riešené križovanie telesa diaľnice v priechodnom železobetónovom kolektore (2800x2500 mm) dĺžky 59,6 m, v ktorom budú uložené obe prekladané potrubia (SO 527-00 a SO 528-00). Na oboch koncoch prechodu popod diaľnicu sú navrhnuté vstupné železobetónové šachty AŠ2 a AŠ3.

Vo vzdialenosti cca 506,09 m od začiatku úseku bude nad potrubím osadená oceľová chránička DN 500 mm, dĺžky 13,5 m ukončená monolitickou železobetónovou armatúrnou šachtou AŠ4, ktorá je spoločná aj pre objekt SO 528-00.

Vo vzdialenosti cca 606,55 m od začiatku úseku bude umiestnená monolitická železobetónová armatúrna šachta AŠ5 so vzdušníkom.

Potrubie bude uložené na stabilizačnú vrstvu z piesčitého štrku hr. 20 mm pieskové lôžko hr. 150 mm s obsypom 300 mm nad horný okraj potrubia. Nad potrubím sa uloží vyhľadávací vodič AYKY 2x4 mm² prípadne CYKY 2x2,5 mm².

SO 528-00 Preložka vodovodu DN 700 v križovatke Lietavská Lúčka

Po vytyčení jestvujúceho potrubia DN 700 mm (kopanými sondami) bola zistená odlišná poloha oproti pôvodnej DSP a to na začiatku úseku o cca 5 m a na konci úseku o cca 12 m. Taktiež bol zistený opačný sklon potrubia na konci úseku.

Vzhľadom na tieto skutočnosti bola spracovaná preložka vodovodu DN 700 mm v dĺžke 662,5 m. Prekládka potrubia je navrhnutá z oceľového potrubia s cementovou výstelkou DN 700 mm, PN 25. Armatúry sú navrhnuté z tvárnej liatiny PN 25. Križovanie vodných tokov a križovanie vetiev je riešené chráničkami.

Vo vzdialenosti cca 189,17 m od začiatku úseku bude nad potrubím osadená oceľová chránička DN 1200 mm o dĺžke 13,5 m ukončená monolitickou železobetónovou kalníkovou armatúrnou šachtou AŠ1, ktorá je spoločná aj pre objekt SO 527-00.

Vo vzdialenosti cca 318,97 m od začiatku úseku bude riešené križovanie telesa dialnice D1 v priechodnom železobetónovom kolektore (2800x2500 mm) dĺžky 59,6 m, v ktorom budú uložené obe prekladané potrubia (SO 527-00 a SO 528-00). Na oboch koncoch prechodu popod dialnicu sú navrhnuté vstupné železobetónové šachty AŠ2 a AŠ3.

Vo vzdialenosti cca 515,89 m od začiatku úseku bude nad potrubím osadená oceľová chránička DN 1200 mm, dĺžky 13,5 m ukončená monolitickou železobetónovou armatúrnou šachtou AŠ4, ktorá je spoločná aj pre objekt SO 527-00.

Vo vzdialenosti 652,7 m od začiatku úseku bude osadená monolitická železobetónová armatúrna šachta AŠ6 so vzdušníkom.

Potrubie bude uložené na stabilizačnú vrstvu z piesčitého štrku hr. 20 mm pieskové lôžko hr. 150 mm s obsypom 300 mm nad horný okraj potrubia. Nad potrubím sa uloží vyhľadávací vodič AYKY 2x4 mm² prípadne CYKY 2x2,5 mm².

K predloženej žiadosti dávame ako dotknutý orgán v zmysle stavebného zákona č. 50/1976 Z.z §140b nasledovné stanovisko pri dodržaní nasledovných pripomienok:

1. V objekte SO 523-00 odsúhlasujeme materiál prekládky vodovodného potrubia z TvL DN 150 mm (pôvodne OC DN 125 mm a LT DN 150 mm).
2. Všetky potrubia TvL požadujeme navrhnuť v najvyššom štandarde protikorózneho ochrany a ochrany proti bludným prúdom.
3. V objekte SO 527-00 požadujeme riešiť prekládku VV z materiálu PE RC 100, PN 10, SDR 17, D 225 mm (DN 200 mm).
4. V objekte SO 528-00 odsúhlasujeme prekládku VV z materiálu OC DN 700 mm. Oceľové potrubie žiadame riešiť s vnútornou cementovou výstelkou pre styk s pitnou vodou a s vonkajšou izoláciou trojnásobne zosilnenou polyetylénovou vrstvou LPE podľa DIN 30670.
5. Potrubie a vystrojenie šacht v objektoch SO 527-00 a SO 528-00 navrhnuť na tlak PN 10.
6. Doporučujeme zvážiť nutnosť osadenia traťových uzáverov vo vzdušníkových šachtách (AŠ-V v SO 523-00, AŠ5 v SO 527-00, AŠ6 v SO 528-00)
7. Požadujeme doriešiť potrubné vyústenie odkalovanej vody z kalníkových šách (SO 523-00, SO 527-00, SO 528-00).
8. Žiadame zosúladiť a zjednotiť označovanie objektov v projektovej dokumentácii a v technickej správe. (napr. SO 523-00 – v tech. spr. RŠV, RŠK, v pozdl. rezoch AŠV, AŠK).
9. Vzdušníky požadujeme vyprojektovať vo vyhotovení prírubové automatické trojfunkčné.
10. Uzatváracie klapky vyprojektovať vo vyhotovení prírubové s 2x excentricky uloženým diskom.

11. Šupátka/posúvače požadujeme vyprojektovať vo vyhotovení mätko tesniace prírubové s pozdĺžnym vedením klinu.
12. Výškové lomy potrubia zaistiť betónovými blokmi proti posunu potrubia.
13. Trasu verejného vodovodu viesť po verejných pozemkoch. V prípade, že sa jedná o súkromné pozemky, je potrebné vybaviť do doby realizácie stavby písomný súhlas vstupu na pozemok a k preberaciemu konaniu stavby zriadiť vecné bremeno na uložené potrubie a jeho ochranné pásmo. V prípade, že nebudú pozemky, v ktorých bude vedený verejný vodovod vysporiadané, stavbu neprevezmeme.
14. Požadujeme dodržať ochranné pásmo 1,5 m (do DN 500 mm) a 2,5 m (od DN 500 mm) od bočného pôdorysného okraja potrubia VV na obe strany v zmysle zákona o verejných vodovodoch a kanalizáciách č. 442/2002 Zb.z. §19 ods.(2). V pásme ochrany podľa odsek 5 je zakázané vykonávať zemné práce, terénne úpravy, stavby, umiestňovať konštrukcie – iné podobné zariadenia, vykonávať činnosti, ktoré obmedzujú prístup k VV, alebo ktoré by mohli ohroziť ich technický stav. Prípadnú kolíziu s inž. sieťami žiadame riešiť samostatne s prevádzkovým majstrom. Zistený stav zapísať do stavebného denníka. Tento zápis bude slúžiť ako porealizačné vyjadrenie.
15. Pred zahájením zemných prác stavebník požiada o vytýčenie podzemných vedení, ktoré sa nachádzajú v záujmovom území a zabezpečí, aby pri realizácii stavebných prác bola dodržaná STN 73 6005 pri súbahu a križovaní našich inžinierskych vedení s ostatnými vedeniami. Vytýčenie uvedených našich vedení Vám cez objednávku vykoná naša organizácia (p. Hyčko tel. 0907 020456).
16. Dodávateľ (zhotoviteľ) stavby musí min. 30 dní vopred prejednať na príslušnom úseku prevádzky prepojovacie práce na existujúci vodovod. Tieto budú vykonané za našej účasti na základe objednávky s termínom realizácie.
17. Počas stavebných prác a ku tlakovej skúške požadujeme prizývať ako odborný technický dohľad budúceho prevádzkovateľa zamestnanca našej spoločnosti (p. Ján Žiak – 0905 850 649). O výsledku skúšok napísať záznam do stavebného denníka, ktorý bude slúžiť ako podklad pre vydanie užívacieho povolenia stavby.
18. Požadujeme preskúšať funkčnosť vyhl'adávacieho vodiča. Pred preskúšaním konzultovať s Ing. Hyčkom (0907 020 456). V prípade, že nebude preskúšaná funkčnosť vyhl'adávacieho vodiča stavbu neprevezmeme.
19. Ostré prepojenie a spustenie preloženého vodovodu bude možné až po úspešných tlakových a hygienických skúškach.
20. V prípade, že odstavené úseky potrubia verejného vodovodu nebudú v rámci stavby vyťažené, je nutné ich vhodným technickým opatrením zabezpečiť tak, aby v budúcnosti nespôsobovali problémy.
21. Vybudovaný verejný vodovod odovzdať s príslušnými dokladmi do prevádzky našej spoločnosti do 15 dní od nadobudnutia právoplatnosti kolaudačného rozhodnutia. Odovzdanie vybudovanej VK uskutočnené „Protokolom o odovzdaní a prevzatí stavby“.

22. Požadujeme spracovať geodetické zameranie skutkového stavu celej stavby so spracovaním polárnych súradníc pre vynesenie do programu MICROSTATION (digitálna mapa) s vynesením do súboru *.dgn (mimo vytlačenie na papieri). Pred spracovaním konzultovať s Ing. Vaškovou – správcom GIS-u na SEVAK, a.s.
23. Po zrealizovaní stavby je potrebné vyznačiť všetky zmeny prekládky potrubia oproti pôvodnému návrhu do projektu skutočného vyhotovenia stavby.

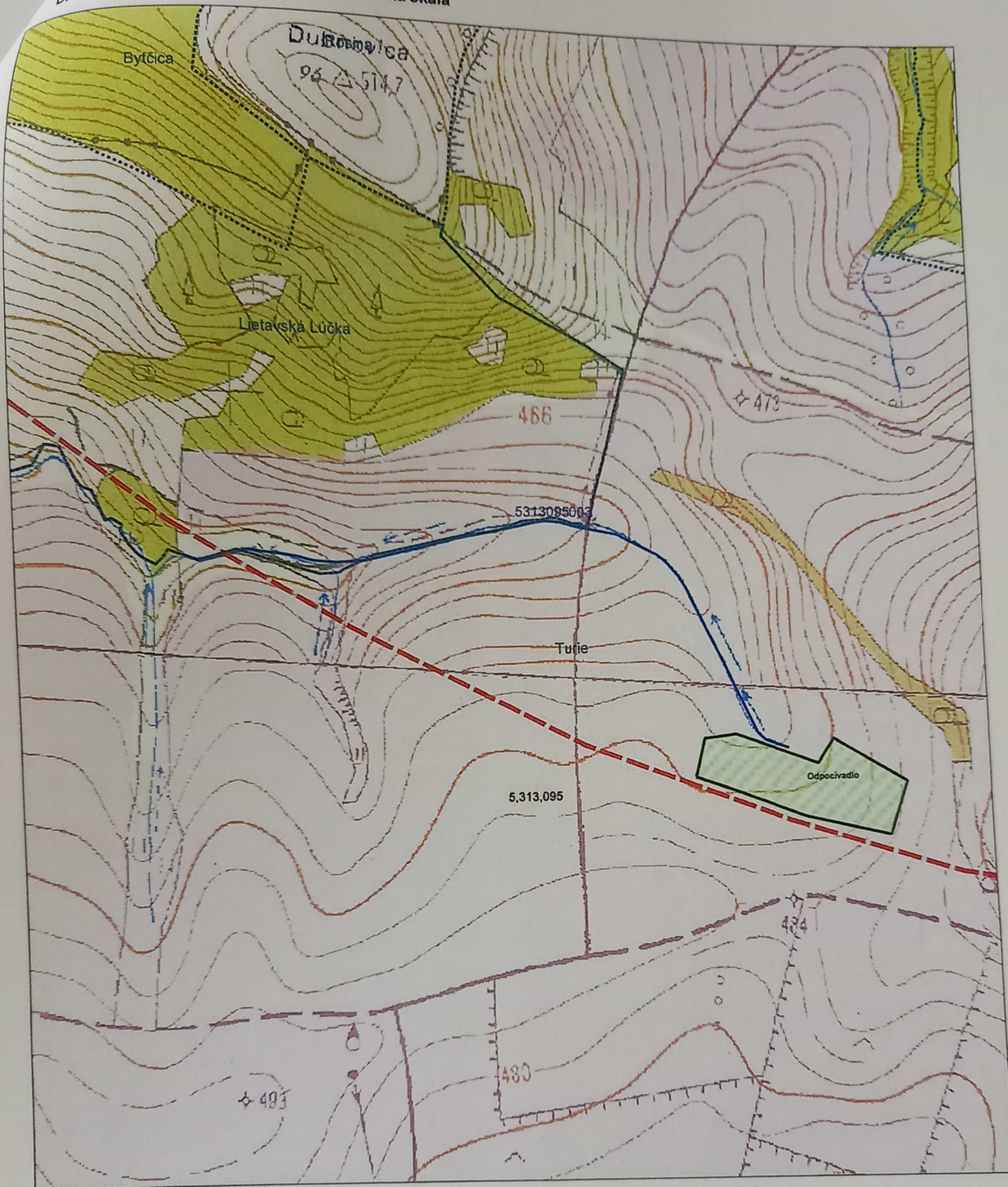
S pozdravom

SEVAKOSLOVENSKÉ
VODÁRNE A KANALIZÁCIE, a.s.
Bôrčická 11, 010 57 ŽILINA ③

Ing. Jozef Lučivňák
investičný riaditeľ

Príloha: 1x PSP

Diaľnica D1 Lietavská Lúčka - Višňové - Dubná skala



✠ Hranice katastrálneho územia

▬ Diaľnica D1

▭ Odpocívadlo Turie


— Odvodnenie - drenáž

▬ Odbodňovací kanál v správe Hydromeliorácií, š.p.

M 1 : 3 500

Orientačná situácia





Vážený obchodný partner
DOPRAVOPROJEKT a.s.
Kominárska 2/4
831 04 Bratislava - Nové Mesto

Zo dňa
12.01.2016

Naša značka
4600021395

Vybavuje
Valjašek / 0850 166 007

Žilina
09.02.2016

Vec: Vyjadrenie k existencii energetických zariadení v majetku SSE-D, a.s.- Zmena stavby Diaľnica D1 Lietavská Lúčka – Višňové – Dubná skala.

K Vašej požiadavke zo dňa 12.01.2016 si Vám dovoľujeme predložiť nasledovné stanovisko:

1. V predmetnej lokalite katastra **Lietavská Lúčka, Bytčica, Turie, Rosina, Višňové** sa nachádzajú nadzemné vzdušné VVN a VN vedenia a podperné body, nadzemné NN vzdušné vedenia a podperné body, podzemné VN vedenia, podzemné NN vedenia a skrine. Zakreslenú orientačnú trasu našich vedení Vám prikladáme na situačnom výkrese ako prílohu tohto vyjadrenia. (červenou prerušovanou VN vedenia 22kV vzdušné, červenou plnou VN vedenia 22kV, podzemné zelenou prerušovanou NN vedenia vzdušné, zelenou plnou NN podzemné)
 2. Od uvedených energetických zariadení žiadame dodržať ochranné pásmo v zmysle zákona 251/2012 Z.z., a bezpečné vzdialenosti podľa príslušných noriem STN. (VN vzdušné vedenie 22kV od krajného vodiča na každú stranu **10.metrov**, NN vzdušné vedenie od krajného vodiča na každú stranu **1.meter**, VN a NN zemné káblové vedenie na každú stranu **1.meter**) Pri realizácii výkopových prác, žiadame neporušiť celistvosť uzemňovacej sústavy.
 3. Toto vyjadrenie má len informatívny charakter. V zmysle stavebného zákona je pre určenie presnej trasy podzemných vedení potrebné fyzicky ju vytýčiť.
 4. Presnú trasu podzemných káblových vedení v majetku SSE-D, a.s. Vám na základe objednávky vytýči určený pracovník SSE-D, a.s. z príslušného pracoviska **Technická príprava a RP Žilina - okolie**, tel.041/519 2824 .
 5. Pri manipulácii mechanizmami v blízkosti elektro energetických zariadení, ako aj pri prácach v ochrannom pásme v ich bezprostrednej blízkosti, je potrebné bezpodmienečne predjednať postup prác na príslušnej OKU.
 6. Pred zahrnutím dotknutých energetických zariadení v majetku SSE-D, a.s. musí realizátor prizvať zástupcu SSE, a.s. z príslušnej Oblastnej kancelárie údržby na kontrolu zariadenia, čo potvrdia zápisom do stavebného denníka, prípadne na kópiu tohto vyjadrenia.
 7. V súbehu a križovaní zemných káblových vedení žiadame dodržať manipulačný priestor min. **1 meter** na každú stranu. V opačnom prípade pri opravách a rekonštrukciách našich zariadení nezodpovedáme za poškodenie Vášho zariadenia.
 8. Zároveň si Vás dovoľujeme upozorniť, že v danej lokalite sa môžu nachádzať aj podzemné vedenia tretích osôb.
 9. Platnosť tohto vyjadrenia je obmedzená na 12 mesiacov odo dňa jeho vystavenia.
- Pri ďalších žiadostiach k predmetnej veci Vás prosíme o uvádzať našu značku, resp. fotokópiu tohto vyjadrenia.

S pozdravom,

Daniel Valjašek
Manažér distribučnej oblasti

V prípade potreby sme Vám k dispozícii na:

Telefón: 0850 166 007 (Prevádzková doba: v pracovných dňoch od 8:00 - 15.00 hod.)

E-mail: prevadzkovatel@sse-d.sk

Adresa: Stredoslovenská energetika - Distribúcia, a.s., Pri Račianke 2927/8, 010 47 Žilina

Web: www.sse-distribucia.sk

Stredoslovenská energetika - Distribúcia
akciová spoločnosť

Žilina

VŠEOBECNÉ PODMIENKY K VYHOTOVENIU STAVBY.

1. V zmysle Zák. č. 251/2012 Z.z., §43, žiadame dodržať ochranné pásmo príslušného zariadenia elektrizačnej sústavy:

- pre vodiče bez izolácie od 1 do 35 kV vrátane - 10m od zvislice krajných vodičov na obe strany
- pre vodiče so základnou izoláciou od 1 do 35 kV vrátane - 4m od zvislice krajných vodičov na obe strany
- pre závesné káblivé vedenie od 1 do 35 kV vrátane - 1m od zvislice krajných káblov na obe strany
- pre vonkajšie podzemné el. vedenie do 110 kV vrátane - 1m od zvislice krajných káblov na obe strany
- ostatné prípady a podmienky riešiť podľa platnej legislatívy

V ochrannom pásme je zakázané:

- zriaďovať stavby, konštrukcie a sklady, - vysádzať a pestovať trvalé porasty, - uskladovať ľahko horľavé alebo výbušné látky,
- vykonávať činnosti ohrozujúce bezpečnosť osôb a majetku,
- vykonávať činnosti ohrozujúce el. vedenie a bezpečnosť a spoľahlivosť prevádzky sústavy,
- ostatné prípady a podmienky riešiť podľa platnej legislatívy

Výnimky z ochranných pásiem môže v odôvodnených prípadoch povoliť stavebný úrad, na základe stanoviska prevádzkovateľa distribučnej sústavy.

Pri kolíziách a priblíženiach k NN nadzemným vedeniam, je potrebné dodržať príslušné STN normy, a nimi stanovené bezpečné vzdialenosti.

2. Pred zahájením prác je bezpodmienečne potrebné v dostatočnom časovom predstihu (min. 40dní vopred) požiadať SSE-D a.s. - príslušné pracovisko Technická PaR prác VN a NN o vytyčenie inžinierskych siel v majetku SSE-D, a.s.. Títo pracovníci SSE-D a.s. budú prizvaní aj ku kontrole samotnej pokládky káblivých vedení a v prípade potreby odsúhlasia pokládku v správe SSE-D, a. s. a odsúhlasenie potvrdia zápisom do stavebného denníka.

3. Zamestnávateľ vykonávajúci montážne, opravárske, stavebné a iné práce pre iné fyzické osoby a právnické osoby je povinný dohodnúť s objednávatelom prác zabezpečenie a vybavenie pracoviska na bezpečný výkon práce. Práce sa môžu začať až vtedy, keď je pracovisko náležite zabezpečené a vybavené. Pred zahájením prác bude stavebník poučený pracovníkmi SSE-D a.s. o spôsobe a podmienkach realizácie na, a v blízkosti energetických zariadení v správe SSE-D, a. s.

4. Bezpečnosť práce a zaistenie pracoviska musí byť vykonané pre konkrétne činnosti a práce v zmysle STN 34 3100, STN 34 3101 a PNE 33 2130. V zmysle zákona 124/2006 Z.z. musia byť posúdené riziká a zostatkové riziká, ktoré treba s plnou vážnosťou brať na zreteľ počas celej výstavby.

Pokiaľ nebudú splnené podmienky týchto ustanovení, žiadna fyzická alebo právnická osoba nesmie vykonávať činnosti a práce na zariadeniach vo vlastníctve SSE-D, a.s. **bez písomného súhlasu vlastníka a prevádzkovateľa distribučnej sústavy (SSE - D, a. s.).**

5. Preložku elektroenergetického rozvodného zariadenia podľa zákona o energetike je možné vykonať len so súhlasom vlastníka tohto zariadenia a na náklady žiadateľa, pokiaľ sa nedohodne inak.

6. El.prívod od odbočenia z distribučnej siete po elektromerovú rozvodnicu (ER) na objekte si buduje stavebník na vlastné náklady. Projektová dokumentácia (ďalej len PD) musí byť navrhnutá s ohľadom na požadovaný príkon odberného miesta, a v plnej miere za ňu zodpovedá projektant.

Projektová dokumentácia bude vypracovaná v súlade s platnými zákonmi, vyhláškami, normami. Ak je to potrebné, bude overená príslušným Stavebným úradom a Technickou inšpekciou.

7. Práce v zmysle PD na elektrickom zariadení smie realizovať odborné spôsobilá osoba v zmysle Vyhl. 508/2009 Z.z.. Stavba nesmie mať nepriaznivý vplyv na životné prostredie a musí byť realizovaná v súlade so zákonom 223/2001 Z.z. a jeho doplnkov.

8. SSE-D, a.s. si v prípade externého dodávateľa vyhradzuje právo použitia jednotlivých konštrukčných prvkov a celkov od iných výrobcov, pri dodržaní druhu prvkov a celkov, podľa platného "Katalógu funkčných celkov a prvkov v SSE-D, a.s." v čase realizácie na základe rozhodnutia výberovej komisie.

9. Odsúhlasená menovitá prúdová hodnota hlavného ističa pred elektromerom je jednoznačne zadefinovaná vo vyjadrení, a hlavný istič je odsúhlasený s prúdovou charakteristikou typu B.

10. Rozdelenie sústavy TN-C na TN-S riešiť mimo plombovanej časti elektromerových rozvádzačov (ďalej ER).

11. Meranie elektrickej energie riešiť v samostatnom elektromerovom rozvádzači (ER), ktorý sa musí umiestniť na verejne prístupné miesto na hranicu s verejným pozemkom - napr. v oplotení. Elektromerový rozvádzač pripraviť na montáž HDO. Pred ER musí byť rovný voľný priestor aspoň 800mm a jeho spodný okraj musí byť vo výške min. 800mm nad upraveným terénom. Pri osádzaní ER vedľa jestvujúceho podperného bodu je potrebné dodržať vzdialenosť min. 2m, a rešpektovať jestvujúce energetické zariadenie, nepoškodzovať celistvosť uzemnení apod.. Zasahovať do el. prípojky môže vlastník el. prípojky len so súhlasom prevádzkovateľa distribučnej sústavy.

Ku priznaniu príslušnej sadzby s potrebou blokovania spotrebiteľov pre el. vykurovanie musia byť splnené obchodné podmienky v zmysle platného cenníka v čase žiadosti pripojenia elektrického vykurovania.

Vo všeobecnosti je odberateľ elektriny povinný spĺňať technické podmienky a obchodné podmienky pripojenia k sústave. Montáž určeného meradla zabezpečuje prevádzkovateľ distribučnej sústavy.

12. Pripojené elektrické zariadenie nesmie svojou prevádzkou ovplyvňovať kvalitu elektrickej energie v neprospech ostatných odberateľov, inak môže v zmysle Zákona č. 251/2012 Z.z., dodávateľ elektrickej energie v nevyhnutnom rozsahu obmedziť, alebo prerušiť dodávku elektrickej energie.

13. Pred zahájením procesu pripojenia nového odberného miesta musí byť s odberateľom uzavretá Zmluva o pripojení, v ktorej bude stanovený pripojovací poplatok. K zmluve o pripojení je potrebné predložiť: - žiadosť na predpísanom tlačíve, - list vlastníctva (resp. súhlas vlastníka pozemku).

Po úhrade a pripísaní pripojovacieho poplatku na účet SSE-D, a.s., splnení technických podmienok, obchodných podmienok a podmienok uvedených v príslušnom vyjadrení, bude možné pripojenie odberného miesta do Distribučnej sústavy.

Po príprave odberného miesta stavebníkom, v zmysle vyššie uvedených bodov a predložení revíznej správy (OPAS) a atestu od ER, môže zákazník uzavrieť Zmluvu o dodávke a distribúcii elektriny s vybraným Dodávateľom, pričom si zvolí tarifu v zmysle aktuálneho cenníka SSE-D, a.s.. Až po uzavretí Zmluvy o dodávke je možné zahájiť samotnú dodávku el. energie.

14. V prípade dodania PD zabezpečenej dodávateľsky cudzou organizáciou a v prípade, ak ide v zmysle zákona 251/2012 Z.z. o distribučnú sústavu, SSE-D, a.s. si vyhradzuje právo na určenie spôsobu a podmienok realizácie predmetného diela na oddelení Projektového manažmentu. Upozorňujeme, že Vami spracovaná projektová dokumentácia musí byť v súlade so „Štandardom projektovej dokumentácie a stavebného povolenia pre potreby SSE-D a.s.“, ktorý je uvedený na internetovej stránke www.sse-d.sk. Za technickú parametrizáciu v rámci projektovej dokumentácie, a možnosť realizácie energetického diela podľa nej v plnej miere zodpovedá spracovateľ projektovej dokumentácie - zodpovedný projektant.

15. Pri kolaudácii stavby žiadame doplniť geodetické zameranie stavby tak, aby poloha navrhovaného elektrického zariadenia bola zameraná v súradnicovom systéme S-JTSK a v triede presnosti 3. Dodávka musí obsahovať príslušné zamerania elektrického zariadenia a podkladovej vektorovej účelovej mapy pre jednoznačnú identifikáciu polohy vedenia v teréne. Zamerania žiadame spracovať vo vektorovom formáte *.DGN, v7, ktorý je načítateľný v grafickom editore Microstation PC a výpis súradníc v textovom súbore *.TXT.

16. Stavba bude realizovaná v súlade s platnými zákonmi, vyhláškami a normami STN

17. Príklady financovania jednotlivých spôsobov napojenia a postupy pri pripojovaní sú uvedené na www.sse-d.sk

18. Vyjadrenie pre stavebné povolenie je platné 2 roky.

19. Vyjadrenie pre el. vykurovanie je platné 1 rok.

Pri ďalších žiadosťiach k predmetnej veci Vás prosíme o uvádzanie našej značky, resp. priloženie fotokópie vyjadrenia SSE-D, a.s..

Toto vyjadrenie môže slúžiť aj pre účely územného rozhodnutia, resp. stavebného povolenia pri splnení vyššie uvedených všeobecných podmienok k vyhotoveniu stavby.

DOPRAVOPROJEKT, a.s.

Kominárska 2,4 832 03 Bratislava

Dátum: 15-02-2016

Číslo spisu: 1290

Prílohy: 00 Vybavuje: 2910

1:30581.2

BREZANI

ROSINA

LIETAVSKA LUCKA

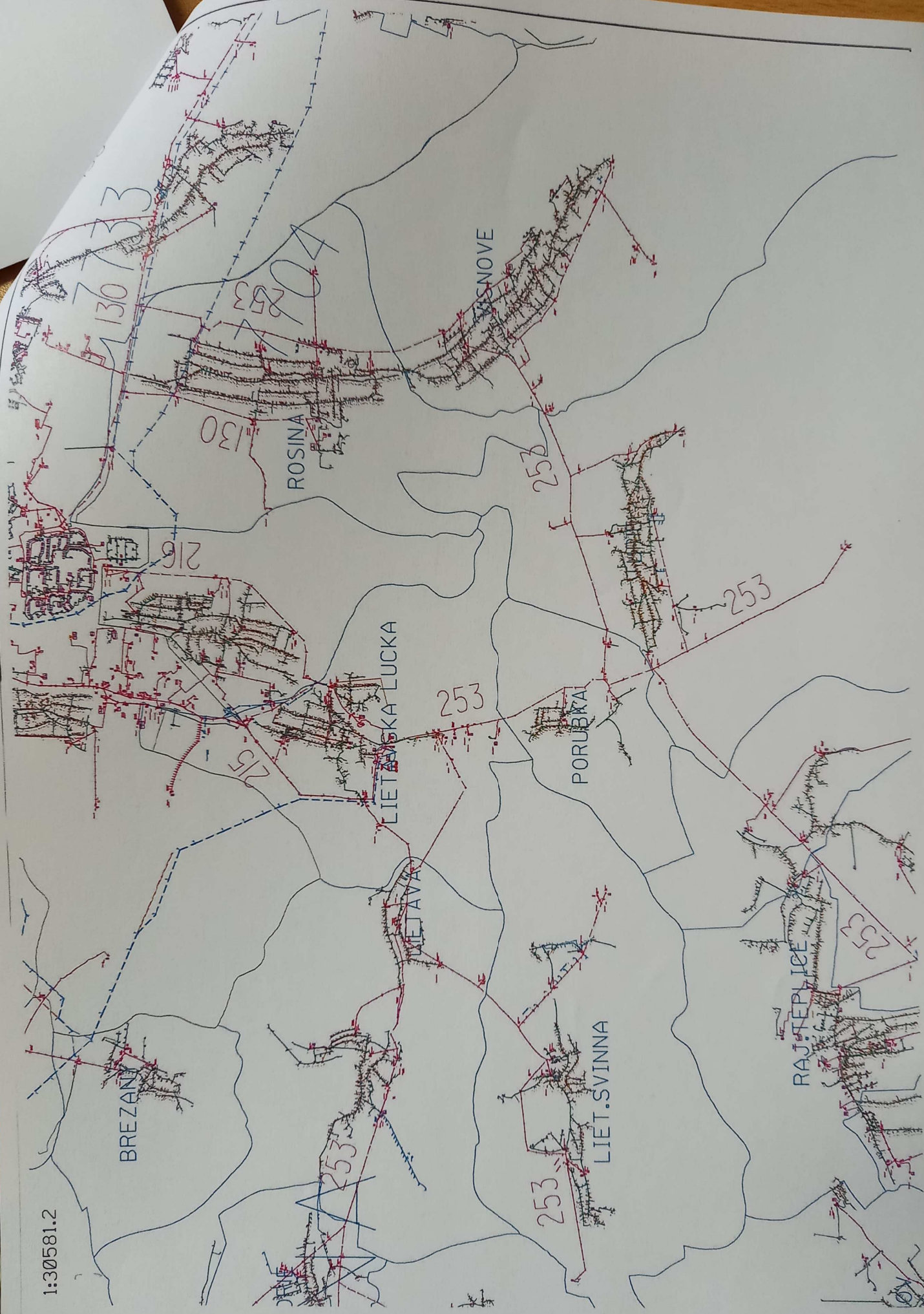
LIETAVA

PORUBKA

LIET.SVINNA

RAJ. TEPLICE

OSNOVE



Akciová spoločnosť je zapísaná v Obchodnom registri Okresného súdu Bratislava 1, oddiel SA, vložka číslo 3481/B

DOPRAVOPROJEKT, a.s.

Kominárska 2, 4
832 03 Bratislava 3


Váš list číslo / zo dňa	Naše číslo	Vybavuje / linka	Žilina
572/2016-2910/8582-00	TD/221/ZA/Ki/2016	Ing. Kiša Jozef	16.2.2016

Vec: Vyjadrenie k zmene stavby

Na základe Vašej žiadosti o vyjadrenie k zmene stavby „Diaľnica D1 Lietavská Lúčka – Višňové – Dubná Skala zmena objektov 111-00, 131-00, 201-00, 203-00, 205-00, 211-00, 221-00, 228-00, 332-00, 334-00, 340-00, 522-00, 523-00, 528-00, 651-00, 661-00, 662-00, 663-00, 664-00, 665-00, P102-00, P205-00, V128-00, V132-00“ v k.ú. Lietavská Lúčka, Bytčica, Turie, Rosina, Višňové Vám v zmysle Stavebného zákona 50/76 Zb. o územnom plánovaní a stavebnom poriadku v znení neskorších predpisov dávame nasledovné stanovisko:

1. K objektu **111-00 Križovatka Lietavská Lúčka dávame kladné stanovisko za podmienky, že bude zrušený existujúci STL plynovod D50 PE (na parcelách 177/3,4,5,6,7,8,9; 207/5,7. Plynovod je potrebné zrušiť – odpojiť za prípojkou pre dom č. 87 pre zahájením stavby na základe dohody o zrušení plynovodu a schváleného technologického postupu.**
2. K objektom **131-00, 201-00, 203-00, 205-00, 211-00, 221-00, 228-00, 332-00, 334-00, 340-00, 522-00, 523-00, 528-00, 651-00, 661-00, 662-00, 663-00, 664-00, 665-00, P102-00, P205-00, V128-00, V132-00 nemáme pripomienky.** Pre objekt 522-00 preložka vodovodného privádzača DN225 km 2,310 ostáva v platnosti naše predchádzajúce vyjadrenie č. TD/392/ZA/Ki/2015.
3. Pred zahájením prác je potrebné uzavrieť dohodu o preložke plynárenských zariadení v rámci realizácie objektov preložiek plynovodov 801-00 a 802-00. Neevidujeme naše vyjadrenie k objektu 801-00 preložka VTL plynovodu DN 500 v km 2,035 – požadujeme daný objekt zaslať na vyjadrenie.

S pozdravom


Ing. Jozef Kiša
technik technickej dokumentácie

SPP – distribúcia, a.s.
Mlynské nivy 44/b
825 11 Bratislava 26
IČO: 35910739
- 464 -

Prílohy :

- 1 x dokumentácia zmien CD ,
- 1 x situačný zakres plynovodu STL D50

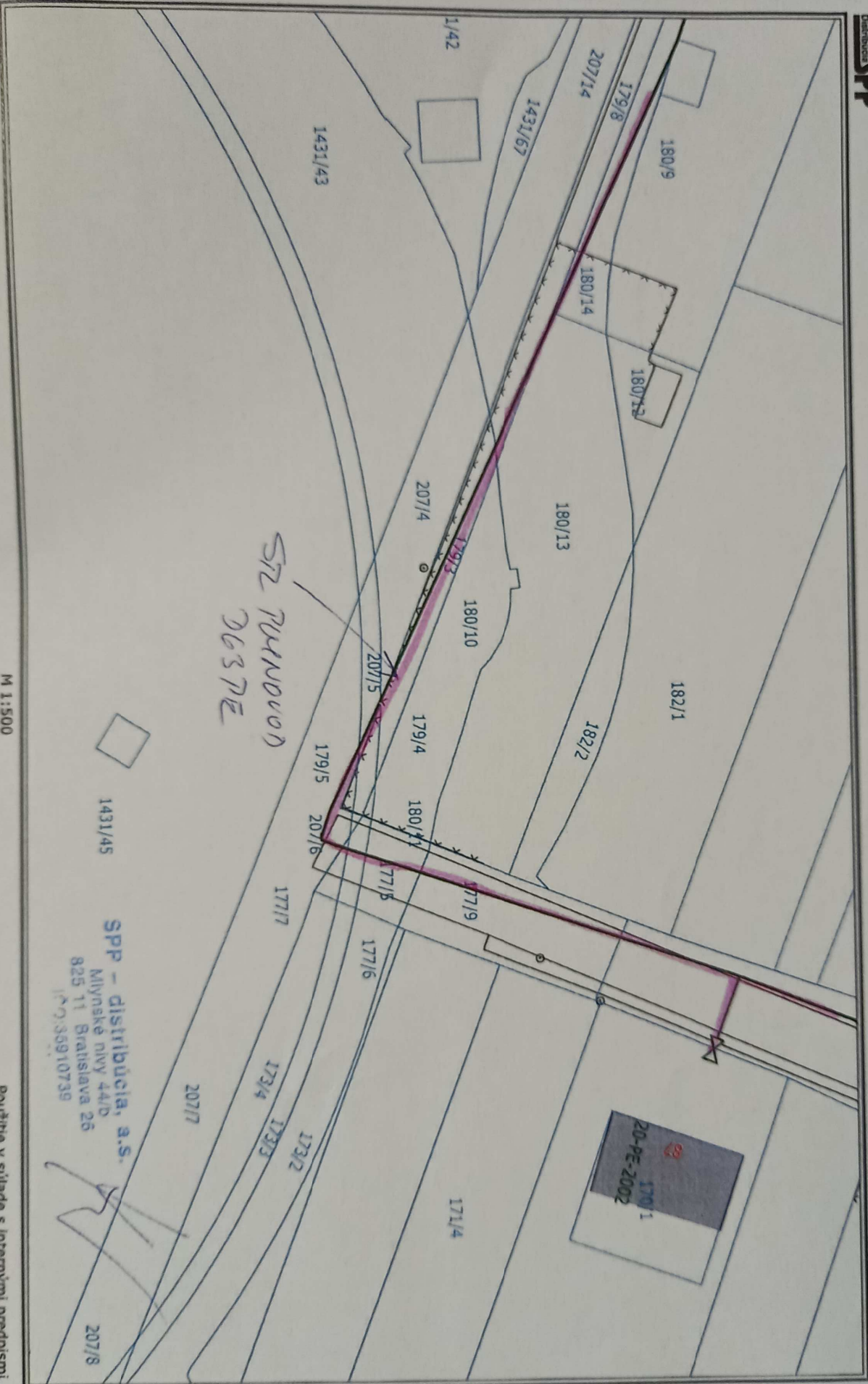
Platnosť vyjadrenia do 15.2.2017


Telefón: 041/2424109
Fax:
Mobil: 0905492968

Číslo účtu: 2627712668/1100
Banka: Tatra Banka
e-mail: jozef.kisa@spp.sk

IČO: 35 910 739
IČ DPH: SK7020000372
DIČ: 7020000372

111-00 Križovatka Lietavskej Lúčky





Kontakt: Slovak Telekom, a. s., Bajkalská 28, 817 62 Bratislava
číslo účtu: 2940223/7500
IČO/IČ DPH: 35 763 469/SK2020273893
Obch. register: Obchodný register Okresného súdu BA I, Sa 2081/B

DOPRAVOPROJEKT, a.s.

Číslo žiadosti:
Číslo vyjadrenia : 16-13045335-ZA
Vybavuje: Rastislav Kubík
Tel.: 0415001398
e-mail: rastislav.kubik@telekom.sk
Miesto: Žilina
Dňa: 29. 3. 2016

Komínarska 2,4
83203 Bratislava

Vec: Vyjadrenie k Diaľnica D1 Lietavská Lúčka - Višňové - Dubná Skala

Podľa § 66 ods. 6 zákona č. 351/2011 Z. z. o elektronických komunikáciách, pre účely územného a stavebného konania.

Na základe Vašej žiadosti o vyjadrenie Vám Slovak Telekom, a.s. dáva nasledovné stanovisko pre predmet žiadosti:

Predmet žiadosti:

Diaľnica D1 Lietavská Lúčka - Višňové - Dubná Skala

Názov stavby:

CD-nosič

Spresnenie miesta vyjadrenia:

Katastrálne územie: L.Lúčka, Bytčica, Turie, Rosina, Višň... Stavba - PSČ:
Stavba-Ulica: D1 Stavba - č.domu:
Parcelné čísla: viď situácia na CD nosiči

Účel vyjadrenia: Stavebné povolenie

V zmysle projektu:

Názov projektu: Zmena stavby : Diaľnica D1 Lietavská Lúčka - Višňové - Dubná Skala, zmena objektov:111-00; 131-00; 201-00; 203-00; 205-00; 211-00; 221-00; 228-00; 332-00; 334-00; 340-00; 522-00; 523-00; 527-00; 528-00; 651-00; 661-00; 662-00; 663-00; 664-00; 665-00; P102-00; P205-00; P206-00; V128-00, V132-00, V342-00, V343-00

Spresnenie časti projektovej dokumentácie
CD-nosič

Projektant: Dopravoprojekt, a.s.

S predloženou dokumentáciou súhlasíme za dodržania nižšie uvedených podmienok.

Na Vami definovanom území sa nachádza telekomunikačné vedenie/rádiové zariadenie.

Platnosť vyjadrenia je do 27. 9. 2016

Počas realizácie stavby žiadame dodržať nasledovné podmienky ochrany telekomunikačných (vrátane rádiových) zariadení.

Existujúce zariadenia sú chránené ochranným pásmom (§68 zákona č. 351/2011 Z. z.) a zároveň je potrebné dodržať ustanovenia §65 zákona č. 351/2011 Z. z. o ochrane proti rušeniu.

V káblovej ryhe sa môže nachádzať viac zariadení (káble, potrubia) s rôznou funkčnosťou.

Údaje o technickom stave zariadení je možné poskytnúť po náležite zdôvodnenej potrebe pri ich vytyčovaní. Vyzývame Vás preto, aby si Vami poverený zástupca dostavil (podľa stránkových dní na www.telekom.sk) na zakreslenie existujúcich zariadení do Vašich podkladov. Poverený zástupca pri zakresľovaní predloží toto vyjadrenie, splnomocnenie na zakresľovanie a svoj občiansky preukaz (OP).

V zmysle § 66 ods. 7 zákona č. 351/2011 Z.z. o elektronických komunikáciách sa do projektu stavby musí zakresliť priebeh všetkých zariadení v mieste stavby. Za splnenie tejto povinnosti zodpovedá projektant.

Žiadateľ je pri akýchkoľvek prácach, ktorými môžu byť ohrozené alebo poškodené zariadenia, povinný vykonať všetky objektívne účinné ochranné opatrenia tým, že zabezpečí:

- pred začatím zemných prác vylúčenie a vyznačenie polohy zariadení priamo na povrchu terénu,
- preukázateľné oboznámenie zamestnancov, ktorí budú vykonávať zemné práce, s vytyčenou a vyznačenou polohou tohto zariadenia a tiež s podmienkami, ktoré boli na jeho ochranu stanovené,
- upozornenie zamestnancov vykonávajúcich zemné práce na možnú polohovú odchýlku ± 30 cm skutočného uloženia zariadenia od vyznačenej polohy na povrchu terénu,

- upozornenie zamestnancov, aby pri prácach v miestach výskytu vedení a zariadení pracovali s najväčšou opatrnosťou a bezpodmienečne nepoužívali nevhodné náradie (napr. hliadce stroje) vo vzdialenosti 1,5 m na každú stranu od vyznačenej polohy zariadenia, aby boli odkryté zariadenia riadne zabezpečené proti akémukoľvek ohrozeniu a poškodeniu,
- zhutnenie zeminy pod káblami pred jeho zakrytím (zasypaním),
- bezodkladné oznámenie každého poškodenia zariadenia na telefónne číslo 12129,
- overenie výškového uloženia zariadenia ručnými sondami (z dôvodu, že nezodpovedáme za zmeny priestorového uloženia zariadenia vykonané bez nášho vedomia),
- v prípade požiadavky napojenia lokality, resp. objektu, na VSST (verejná sieť ST) je potrebné si podať žiadosť o určenie bodu napojenia. (www.telekom.sk),
- v prípade premiestnenia telekomunikačného vedenia je potrebné vypracovať projektovú dokumentáciu. Žiadosť o vyjadrenie k projektovej dokumentácii je potrebné podať osobitne (www.telekom.sk),
- podmienky ochrany TKZ budú doplnené pri vytyčení, ktoré požadujeme objednať na tel: Rastislav Kubík 0902 719389
- v prípade, že počas výstavby je potrebné zvýšiť, alebo znížiť krytie tel. káblov je toto možné vykonať len so súhlasom správcu siete.

Žiadame dodržať platné predpisy podľa STN 73 6005 pre priestorovú úpravu vedení v plnom rozsahu. Upozorňujeme žiadateľa, že v textovej časti vykonávacieho projektu musí figurovať podmienka ST o zákeze zriaďovania skládok materiálu a zriaďovania stavebných dvorov počas výstavby na existujúcich podzemných kábloch a projektovaných trasách prekládok podzemných telekomunikačných vedení a zariadení.

Nedodržanie vyššie uvedených podmienok ochrany zariadení je porušením povinností podľa § 68 zákona č. 351/2011 Z.z. o elektronických komunikáciách v platnom znení. Vytyčenie polohy telekomunikačných zariadení vykoná Slovak Telekom a.s. na základe samostatnej objednávky do troch týždňov od jej doručenia.

V objednávke v dvoch vyhotoveniach uveďte číslo tohto vyjadrenia a dátum jeho vydania. Objednávku zašlite na adresu:

Slovak Telekom, a.s., Poštová 1, P.O.Box 9, 01008 Žilina B

alebo odovzdajte technikovi pri vytyčovaní trasy káblov.

Toto vyjadrenie platí len v rozsahu nami overenej dokumentácie stavby a pre rozsah prác vyznačených alebo vymedzených v predmete žiadosti.

V prípade, že žiadateľ bude so zemnými prácami alebo činnosťou z akýchkoľvek dôvodov pokračovať po tom, ako vydané vyjadrenie stratí platnosť, je povinný zastaviť zemné práce a požiadať o nové vyjadrenie. Pred realizáciou výkopových prác je stavebník povinný požiadať o vytyčenie TKZ. Vzhľadom k tomu, že na Vašom záujmovom území sa môžu nachádzať zariadenia iných prevádzkovateľov, ako sú napr. rádiové zariadenia, rádiové trasy, televízne káblové rozvody, Slovak Telekom, a.s. týmto upozorňuje žiadateľa na povinnosť vyžiadať si obdobné vyjadrenia od prevádzkovateľov týchto zariadení.

Podmienky prekládky telekomunikačných zariadení:

Žiadame vypracovať projekt prekládky alebo ochrany telekomunikačných vedení na náklady investora, ktorý požadujeme zaslať na pripomienkovanie a následné schválenie technického riešenia.

Zároveň upozorňujeme investora, že v zmysle §66 ods. 10 zákona č. 351/2011 Z.z. je potrebné uzavrieť dohodu o podmienkach prekládky telekomunikačných vedení s vlastníkom dotknutých káblov, ST a.s.. Bez uzavretia dohody nesúhlasíme s prepojením prekladaných káblov na existujúcu sieť ST a.s..

Pred pripojením prekladaných káblov k existujúcej sieti ST žiadame o predloženie nasledovných dokladov:

- Meracie protokoly nového káblového úseku
- Povolenie neplánovaného prerušenia prevádzky
- Potvrdenú dohodu o prekládke káblov
- Definitívnu technickú dokumentáciu
- Toto vyjadrenie

Vo veci uzavretia dohody kontaktujte:

Slovak Telekom, a.s.

Divízia nákupu

Oddelenie nákupu sieťových komodít:

p.Tibor Hollosy tel. +421 2 58821032, Email: tibor.hollosy@telekom.sk

Bajkalskej 28, 817 62 Bratislava

Zároveň upozorňujeme investora, že je povinný 15 dní pred realizáciou oznámiť presný termín premiestnenia, alebo ochrany telekomunikačného zariadenia. V prípade prerušenia prevádzky na prekladanom telekomunikačnom vedení je investor prác povinný špecifikovať pracovný postup.

(Definovanie postupnosti s časovým údajom ako bude prebiehať prekládka telekomunikačného vedenia.)

Pred zahájením prác, pri pripájaní prekladaných káblov ST na existujúcu sieť ST a pred zášypom káblovej rhyh prizvať zástupcu Slovak Telekom a.s.,

Po realizácii stavby 7 dní pred kolaudáciou stavby žiadame odovzdať dokumentáciu porealizačného zamerania prekládky tel. zariadení ku kontrole na ST, vyhotoveného podľa technického predpisu T-326. Dokumentácia musí obsahovať schematický výkres zapojenia, polohopisné plány so zakotvením celej trasy prekládky zariadení a geodetický elaborát v papierovej aj elektronickej forme.

V lokalite predmetu Vašej žiadosti je oprávnený vykonávať práce súvisiace s prekládkou alebo ochranou zariadení Slovak Telekom, a.s.

Iba zmluvný partner:

SUPTEL s.r.o., PFI Šajbách 3, 831 06 Bratislava – Rača, Ladislav Hrádil, 0907 777474, hradil@suptel.sk

Upozornenie

V prípade ak na Vami definovanom území v žiadosti o vyjadrenie sa nachádza nadzemná telekomunikačná sieť, ktorá je vo vlastníctve Slovak Telekom, a.s., je potrebné zo strany žiadateľa zabezpečiť nadzemnú sieť proti poškodeniu alebo narušeniu ochranného pásma. Požiadavku na presmerovanie, resp. preloženie, príp. odstránenie dotknutého vedenia(zariadenia), je potrebné zaslať na adresu Slovak Telekom, a.s. Bajkalská 28, 817 62 Bratislava.

Slovak Telekom a.s.
Bajkalská 28
817 62 Bratislava

358

T...
S...
za prevádzkovateľa zariadenia

358



DOPRAVOPROJEKT a.s.
Kominárska 2, 4
832 03 Bratislava 3

stavba:

DIAĽNICA D1 LIETAVSKÁ LÚČKA – VIŠŇOVÉ,

v rozsahu zmeny :

- 203-00** Most na D1 nad údolím a cestou III/01889
- 052-00** Preložka meliorácií v k.ú. Turie
- 523-00** Preložka vodovodného privádzača DN 125, DN 150, km 2,535

STANOVISKÁ DOTKNUTÝCH A INÝCH ORGÁNOV A ÚČASTNÍKOV KONANIA:

052-00 PRELOŽKA MELIORÁCIÍ V k.ú. TURIE

- Okresný úrad Žilina, odb. bytovej politiky – záväzné stanovisko č. OU-ZA-OVBP2-2016/005959-1/Pál – 20.01.2016 – súhlas všeobecného stavebného úradu podľa § 120 a § 140 SZ
- Žilinský samosprávny kraj, odbor dopravy a územného plánovania – vyjadrenie č. 02529/2016/ODaÚP-2-21.01.2016
- Mesto Žilina – vyjadrenie č. 2286/2016-4903/2016-OS-Krj – 03.02.2016
- Obec Turie – vyjadrenie č. 26/2016 – 27.04.2016
- MV SR – Prezídium policajného zboru, odbor dopravnej polície – PPZ-ODP2-92-002/2016-07.02.2016
- Okresný úrad Žilina, odbor cestnej dopravy a pozemných komunikácií – vyjadrenie č. OU-ZA-OCDPK-2016/05958/2/Bil – 14.01.2016
- Ministerstvo vnútra SR – prezídium hasičského a záchranného zboru Bratislava – vyjadrenie č. PHZ-OPP4-2016/000658-002-21.01.2016
- Ministerstvo obrany SR – vyjadrenie č. SEMal-18-46/2016-21.01.2016
- Ministerstvo vnútra SR – sekcia informatiky, telekomunikácií a bezpečnosti MV SR, odbor telekomunikácií – vyjadrenie č. SITB-OT4-2016/000226-1426 – 28.01.2016
- Okresný úrad Žilina, odbor krízového riadenia – záväzné stanovisko č. OU-ZA-OKRI-2016/004660-005-15.01.2016
- Technická inšpekcia, a.s. Bratislava – odborné stanovisko č. 648/2/2016-15.01.2016
- Dopravný úrad Bratislava - úsek civilného letectva – súhlas č. 5933/2016/ROP-002/00706-05.02.2016
- Okresný úrad Žilina, odbor starostlivosti o životné prostredie, odd. ochrany prírody a krajiny – vyjadrenie č. OU-ZA-OSZP3-2016/007289-002/Bre-29.01.2016
- Okresný úrad Žilina, odbor starostlivosti o životné prostredie, úsek odpadového hospodárstva – vyjadrenie č. OU-ZA-OSZP3-2016/007291-002/Slt-25.01.2016
- Okresný úrad Žilina, odbor starostlivosti o životné prostredie, úsek štátnej vodnej správy – súhlas § 27 vodného zákona č. OU-ZA-OSZP3-2016/014947-002/Grf – 15.03.2016
- Okresný úrad Žilina, odbor starostlivosti o životné prostredie, úsek štátnej vodnej správy – súhlas § 27 vodného zákona č. OU-ZA-OSZP3-2016/007292-002/Grf – 19.02.2016
- Slovenský vodohospodársky podnik š.p. OZ Piešťany – vyjadrenie č. 5487/210/2016-22.02.2016
- Slovenský vodohospodársky podnik š.p. Správa povodia Nimnica – č. CZ 2572/2016-12.05.2016
- Hydromeliorácie, š.p. Bratislava – vyjadrenie č. 557-2/120/2016 – 07.03.2016
- Hydromeliorácie, š.p. Bratislava – vyjadrenie č. 201-2/120/2016 – 13.01.2016
- Severoslovenské vodárne a kanalizácie, a.s. Žilina – vyjadrenie č. 016370001903/LKo – 05.02.2016
- Slovenský plynárenský priemysel - Distribúcia, a.s. – č. TD/234/ZA/Ki/2016 - 17.02.2016
- Stredoslovenská energetika – Distribúcia, a.s. – vyjadrenie č. 4600021728/343 – 24.02.2016
- Energotel, a.s. Bratislava - vyjadrenie

OKRESNÝ ÚRAD ŽILINA

Odbor výstavby a bytovej politiky
Andreja Kmeťa č. 17, 010 01 Žilina

Národná diaľničná spoločnosť, a.s.
v zastúpení
DOPRAVOPROJEKT, a.s.
Kominárska 2,4
832 03 Bratislava

Váš list číslo/zo dňa
57/2016-2910/8573-01/07.01.2016

Naše číslo

OU-ZA-OVBP2-2016/005959-1/Pál

Vybavuje/linka

Ing. Pálffy/041-5643374
richard.palfy@minv.sk

Žilina

20.01.2016

Vec:

Záväzné stanovisko podľa § 140b zákona č. 50/1976 Zb. o územnom plánovaní a stavebnom poriadku (stavebný zákon) v znení neskorších predpisov pre špeciálny stavebný úrad.

Okresnému úradu Žilina – odboru výstavby a bytovej politiky (ďalej len „OÚ Žilina – OVBP“) ako príslušnému stavebnému úradu podľa ust. § 117b zákona č. 50/1976 Zb. o územnom plánovaní a stavebnom poriadku (stavebný zákon) v znení neskorších predpisov (ďalej len „Stavebný zákon“) v znení zákona č. 540/2008 Z.z., ktorým sa mení a dopĺňa zákon č. 669/2007 Z.z. o jednorazových mimoriadnych opatreniach v príprave niektorých stavieb diaľnic a ciest pre motorové vozidlá a o doplnení zákona NR SR č. 162/1995 Z.z. o katastri nehnuteľností (katastrálny zákon) v znení neskorších predpisov v znení zákona č. 86/2008 Z.z. a o zmene a doplnení niektorých zákonov, bola dňa 12.01.2016 doručená žiadosť stavebníka: **Národná diaľničná spoločnosť, a.s., IČO: 35 919 001, so sídlom Mlynské Nivy č. 45, 821 09 Bratislava v zast. Salini Impregilo S.p.A. v zast. DOPRAVOPROJEKT a.s., IČO: 31 322 000, so sídlom Kominárska 2,4, 832 03 Bratislava**, o vydanie záväzného stanoviska podľa § 140b Stavebného zákona pre stavebné konanie zmeny stavby:

" Diaľnica D1 Lietavská Lúčka – Višňové – Dubná Skala"

umiestnenej v k.ú.: **Lietavská Lúčka, Bytčica, Turie, Rosina, Višňové**
na pozemkoch parc. č.: **neuvádza sa (líniová stavba),**
pred jej dokončením, a to v rozsahu týchto stavebných objektov:

052-00 **Preložka meliorácií k.ú. Turie (k.ú.: Turie)**
052-01 **Preložka meliorácií k.ú. Višňové (k.ú.: Višňové)**
222-00 **Zárubný múr - vľavo km 0,840 - 1,290 (k.ú.: Višňové)**
223-00 **Zárubný múr - vpravo km 0,840 - 1,210 (k.ú.: Višňové)**

- 224-00 Zárubný múr - vpravo km 2,350 - 2,600 (k.ú.: Višňové)
 225-00 Zárubný múr - vľavo km 2,350 - 2,610 (k.ú.: Višňové)
 229-00 Oporné múry v križovatke Lietavská Lúčka (k.ú.: Bytčica)
 V342-00 Úprava bezmenného potoka km 41,230 (k.ú.: Višňové)
 - podobjekty:
 V342-00/A Úprava bezmenného potoka v km 41,230
 V342-01 Úprava oplatenia
 V342-02 Úprava podzemnej NN prípojky
 V342-03 Úprava rozvodu káblovej televízie
 V342-04 Úprava vodovodu a vodovodných prípojek
 V342-05 Úprava plynovodu
 V342-06 Úprava telefónneho vedenia
 V342-07 Úprava kanalizácie
 V343-00 Úprava potoka pri vetracej šachte (k.ú.: Višňové)

Územné rozhodnutie o umiestnení stavby D1 Višňové - Martin (ZÚ 39,130 00 km - KÚ 49,010 00, dĺžky 9,000 00 v k.ú.: Turie, Višňové, Vrútky, vydal Okresný úrad Žilina, odb. životného prostredia pod č. 98/03563/OU-OdŽP dňa 30.10.1998.

Územné rozhodnutie o umiestnení stavby Diaľnica D1 Lietavská Lúčka - Višňové vydalo mesto Žilina pod číslom 2007/C-7142/MsÚ/Pš dňa 24.10.2007. Právoplatnosť nadobudlo dňa 19.12.2007. Následne mesto Žilina vydalo k vymedzenému rozsahu objektov zmenu rozhodnutia o umiestnení stavby Diaľnica D1 Višňové - Dubná Skala pod č. C/5859/2008-Aš zo dňa 28.04.2008 (právoplatné dňa 20.06.2008).

Ministerstvo dopravy, pôšt a telekomunikácií SR ako špeciálny stavebný úrad vydalo k stavbe Diaľničný privádzač Lietavská Lúčka - Žilina stavebné povolenie pod číslom 117857/2008-2331/z.43968 zo dňa 10.10.2008. Stavebné povolenie bolo okrem ďalších objektov vydané aj k objektu: 102-00 Diaľničný privádzač Lietavská Lúčka - Žilina od km 0,095.

Ministerstvo dopravy, pôšt a telekomunikácií SR ako špeciálny stavebný úrad vydalo k stavbe Diaľnica D1 Lietavská Lúčka - Višňové stavebné povolenie pod číslom 117893/2008/SCDPK-1909 zo dňa 20.01.2009. Súčasťou tohto stavebného povolenia sú aj objekty: 052-00 Preložka meliorácií k.ú. Turie, 052-01 Preložka meliorácií k.ú.: Višňové, 222-00 Zárubný múr - vľavo, km 0,840-1,290, 223-00 Zárubný múr - vpravo, km 0,840-1,210, 224-00 Zárubný múr - vpravo, km 2,350-2,600, 225-00 Zárubný múr - vľavo, km 2,350-2,610 a 229-00 Oporné múry v križovatke Lietavská Lúčka.

Ministerstvo dopravy, pôšt a telekomunikácií SR ako špeciálny stavebný úrad vydalo k stavbe: Diaľnica D1 Višňové - Dubná Skala stavebné povolenie pod číslom 1580/2009-2332/z.8336 zo dňa 10.03.2009. Súčasťou tohto stavebného povolenia sú aj objekty: V342-00 Úprava bezmenného potoka v km 41,230 a V343-00 Úprava bezmenného potoka pri vetracej šachte.

Po preskúmaní podkladov OÚ Žilina - OVBP zistil, že zmena sa nedotýka umiestnenia trasy daného úseku diaľnice D3, ale stavebno-technického riešenia vyššie uvedených stavebných objektov, ktoré boli už stavebne povolené.

Nakoľko OÚ Žilina - OVBP nezistil nesúlad navrhovanej zmeny stavby pred jej dokončením s podmienkami určenými v územnom rozhodnutí o umiestnení stavby, toto

z á v ä z n é s t a n o v i s k o

je

s ú h l a s o m

všeobecného stavebného úradu podľa § 140b Stavebného zákona, ako zainteresovaného orgánu štátnej správy k vydaniu rozhodnutia o zmene stavby pred dokončením, za predpokladu dodržania podmienok vo vyjadreniach dotknutých orgánov k projektovej dokumentácii.

Okresný úrad Žilina
odbor výstavby a bytovej politiky
Andreja Kmeťa 17
010 01 Žilina
-1

Ing. Pavol Valárik
vedúci odboru

Na vedomie:

- Ministerstvo dopravy, výstavby a regionálneho rozvoja SR – sekcia cestnej dopravy a pozemných komunikácií, Námestie slobody č. 6, P.O. Box 100, 810 05 Bratislava,

c/o:

- spis.

DOPRAVOPROJEKT, a.s.	
Kominárska 2,4 832 03 Bratislava	
Dátum:	25 -01- 2016
Číslo spisu:	664
Prílohy:	Vybavuje: 2910



Žilinský
samosprávny
kraj

ODBOR DOPRAVY A ÚZEMNÉHO
PLÁNOVANIA

DOPRAVOPROJEKT, a.s.
Kominárska 2,4
832 03 Bratislava 3

Váš list číslo/zo dňa

Naše číslo
02529/2016/ODaÚP-4

Vybavuje
Ing. Anastázia
Urdová, PhD.

Žilina
21. 01. 2016

Vec

„Diaľnica D1 Lietavská Lúčka - Višňové - Dubná Skala“ – vyjadrenie k zmene stavby

Dňa 12.01.2016 bola na Úrad Žilinského samosprávneho kraja (ŽSK) doručená Vaša žiadosť o vyjadrenie k zmene stavby „Diaľnica D1 Lietavská Lúčka – Višňové – Dubná Skala“.

Vyššie uvedená stavba sa dotýka zmien viacerých objektov, ktorých rozsah je zrejmý z priloženej projektovej dokumentácie. Navrhované zmeny oproti pôvodnej DSP vyplynuli zo zmien objektov 052-00, 052-01, 222-00, 223-00, 224-00, 225-00, 229-00, V342-00 a V343-00 v katastrálnom území Turie, Bytčica a Višňové.

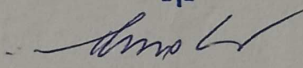
K predloženej projektovej dokumentácii **nemá** odbor dopravy a územného plánovania ŽSK pripomienky a **súhlasí** so zmenou stavby za **dodržania** podmienok, ktoré stanoví Správa ciest ŽSK.

S pozdravom

Žilinský samosprávny kraj
v Žiline

odbor dopravy a územného plánovania

-1-


Ing. Ivan Mokry
riaditeľ odboru



**OTVORENÝ
KRAJ**

■ Žilinský samosprávny kraj | Komenského 48 | 011 09 Žilina | Slovenská republika
■ IČO: 378 08 427 | DIČ: 202 162 66 95 | Štátna pokladnica | č. účtu: 7000503697/8180
IBAN: SK95 8180 0000 0070 0050 3697
■ tel.: +421/41/5032 224 | +421 915 792 855
■ anastazia.urdova@zilinskazupa.sk | www.zilinskazupa.sk



Mesto Žilina
Mestský úrad v Žiline

Adresát:

Dopravoprojekt, a.s.
Kominárska č.2,4
832 03 Bratislava 3

Váš list značky/zo dňa:

Naša značka:

Vybavuje:

V Žiline dňa:

2286/2016-4903/2016-OS-Krj

Ing.arch.Krajčovič

3.2.2016

Vec: Vyjadrenie k žiadosti

Na základe Vašej žiadosti o vyjadrenie k projektovej dokumentácii (zmena stavby pred dokončením) pre úsek diaľnice: "Diaľnica D1 Lietavská Lúčka – Višňové – Dubná skala" – k.ú.Bytčica, Lietavská Lúčka, Turie, Rosina Vám Mestský úrad – Oddelenie architekta mesta vydáva nasledovné

vy j a d r e n i e :

Predkladaný projekt prezentovaný na CD nosiči rieši zmeny uvedenej stavby v rozsahu zmeny (v k.ú Bytčica, ktorý je v kompetencii nášho posúdenia z hľadiska súladu s platným ÚPN-M Žilina) nasledovného objektu:

obj. 229-00 Oporné múry v križovatke Lietavská Lúčka

Navrhované zmeny oproti pôvodnej DSP vyplynuli zo zmien súvisiacich objektov, z dopracovania technického riešenia, z prispôsobenia novej legislatívy, z obnoveného zamerania terénu, z doplňujúceho inžiniersko-geologického prieskumu, z požiadaviek dotknutých orgánov a správcov IS a z požiadaviek investora.

Zmeny týkajúce sa objektu 229-00 spočívajú v úprave polohy a dĺžky múru na vetve V8 (zväčšenie a zjednotenie polomerov smerových oblúkov na vetve ovplyvňuje polohu a dĺžku zárubného múru na vetve V8) a v predĺžení zárubných múrov na vetve V1 a V8 (z dôvodu zistených zosuvov a svahových pohybov v území).

Vzhľadom na skutočnosť, že predložená dokumentácia je v súlade s platným ÚPN-M Žilina, Mestský úrad – Oddelenie architekta mesta **súhlasí** s projektovou dokumentáciou zmeny stavby – objektu 229-00 v predmetnom úseku (k.ú.Bytčica) s podmienkou, že bude dodržaná nasledovná požiadavka, ktorá bola formulovaná v zázname z pracovného rokovania na dokumentáciu pre stavebné povolenie „Diaľničný privádzač Lietavská Lúčka – Žilina“ dňa 29.10.2013:

Námestie obetí komunizmu 1, 011 31 Žilina

tel.: +421 41 7063 111, fax: +421 41 7232 912

IČO: 00 321 796, DIČ: 2021339474, Prima banka Slovensko, a.s. Žilina, č. ú.: 0330353001/5600

www.zilina.sk

- Požadujeme ponechať vetvu „B“ objektu 136-00 t.j. preložku poľnej cesty navrhovanú severne od diaľničnej križovatky v pokračovaní mostným objektom ponad diaľničný privádzač poľnou cestou do lokality Chrastie. Časť vetvy „A“, t.j. preložku poľnej cesty vedúcu severne od mostného objektu ponad diaľničný privádzač žiadame vypustiť, jej pokračovanie smerom južným a západným však požadujeme ponechať v zmysle koordinačnej situácie km 2,300-3,300 dokumentácie pre stavebné povolenie stavby „Diaľničný privádzač Lietavská Lúčka-Žilina“ (05.2006). Uvedená požiadavka sa týka objektu 136-00, ktorý nie je v predloženej posudzovanej dokumentácii, nachádza sa však v kontakte s vetvou č.8 objektu č.111-00 Križovatka Lietavská Lúčka a obj.č.229-00 Oporné múry v križovatke Lietavská Lúčka, ktorých technické riešenie je potrebné prispôbiť našej požiadavke.



MESTO ŽILINA

3

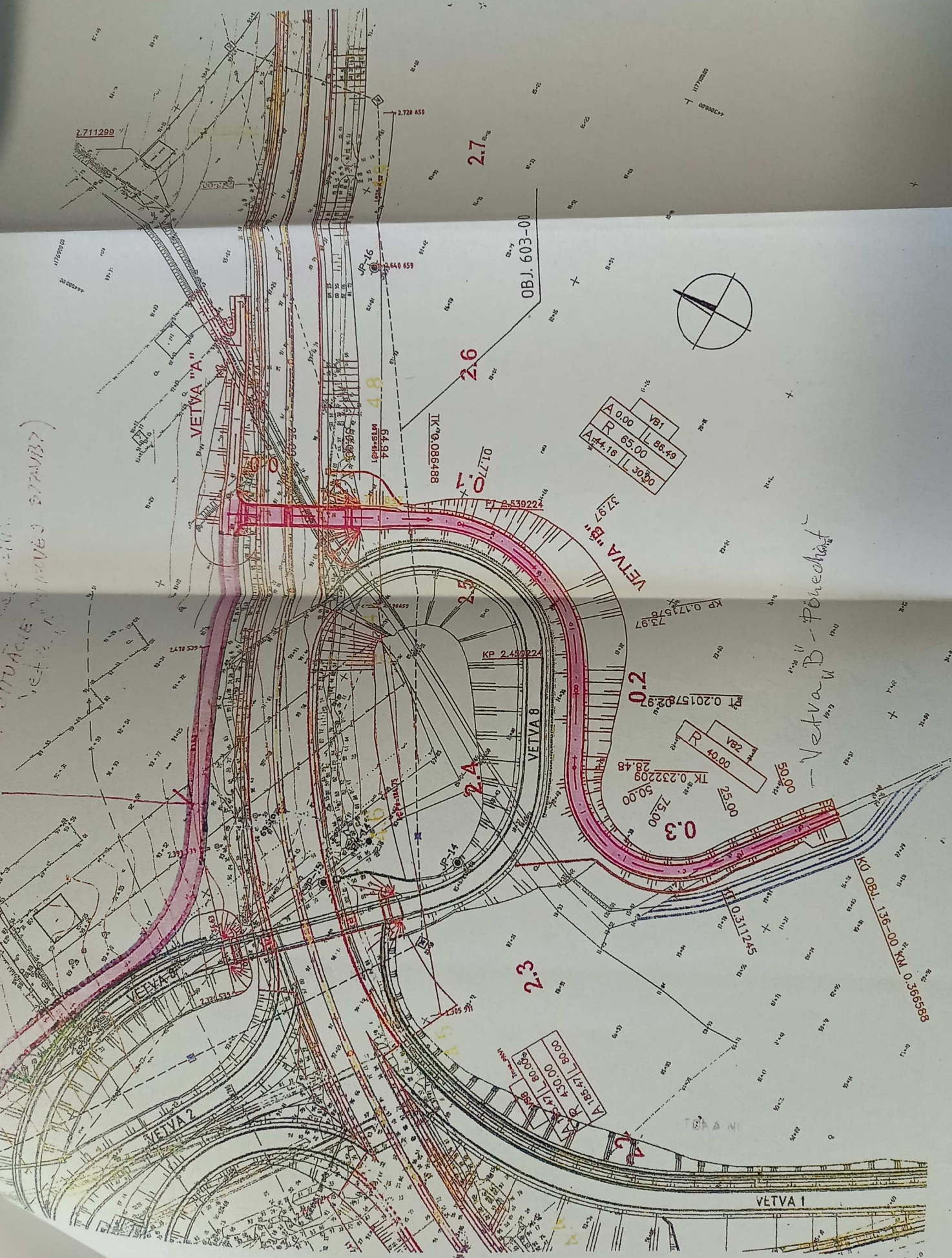
Príloha: 1 x situácia

Co: primátor mesta Žilina

- MsÚ – OS tu, MsÚ-OD - tu
- Odd.AM - spis

Ing. Igor Choma

primátor mesta Žilina





OBEC TURIE

Hlavná 214, 013 12 Turie, Slovenská republika

DOPRAVOPROJEKT, a.s.

Kominárska 2,4

832 03 Bratislava

Naša značka


26/2016

Turie

27.04.2016

Vec: Stanovisko k zmene stavby DIAĽNICA D1 L.Lúčka- Višňové- Dubná skala

Na základe Vašej žiadosti zo dňa 11.01.2016 č.j. 63/2016-2910/8573-01 o stanovisko k zmene stavby, Vám oznamujeme, že obec Turie súhlasí s navrhovanými zmenami stavby DIAĽNICA D1 L.Lúčka – Višňové - Dubná skala.



Miroslav CHOVANEC

starosta obce



OBEC TURIE

Hlavná 214, 013 12 Turie, Slovenská republika

DOPRAVOPROJEKT, a.s.
Kominárska 2,4
832 03 Bratislava

Naša značka
26/2016

Turie
27.04.2016

Vec: Stanovisko k zmene stavby DIAĽNICA D1 L.Lúčka- Višňové- Dubná skala

Na základe Vašej žiadosti zo dňa 11.01.2016 č.j. 63/2016-2910/8573-01 o stanovisko k zmene stavby, Vám oznamujeme, že obec Turie súhlasí s navrhovanými zmenami stavby DIAĽNICA D1 L.Lúčka – Višňové - Dubná skala.



Miroslav CHOVANEC
starosta obce



MINISTERSTVO VNÚTRA SLOVENSKEJ REPUBLIKY
PREZÍDIUM POLICAJNÉHO ZBORU
odbor dopravnej polície
Račianska 45, 812 72 Bratislava

Dopravoprojekt, a. s.
Kominárska 2,4
832 03 Bratislava

Váš list číslo/zo dňa

58/2016-2910/8573-01/07.01.2016

Naše číslo

PPZ-ODP2-92-002/2016

Vybavuje

mjr. Ing. Jozef Kolárik

Bratislava

07. 02. 2016

Vec

Diaľnica D1, Lietavská Lúčka - Višňové - Dubná Skala, dokumentácia zmeny stavby, zmena objektov: **052-00**, 052-01, 222-00, 223-00, 224-00, 225-00, 229-00, V342-00, V343-00,
- stanovisko

Ministerstvo vnútra Slovenskej republiky Prezídium Policajného zboru odbor dopravnej polície (ďalej len „MV SR P PZ ODP“) prijal Vašu žiadosť spolu s projektovou dokumentáciou zmeny stavby „**Diaľnica D1, Lietavská Lúčka - Višňové - Dubná Skala, dokumentácia zmeny stavby, zmena objektov: 052-00, 052-01, 222-00, 223-00, 224-00, 225-00, 229-00, V342-00, V343-00**“, vypracovanej spol. Terraprojekt, a. s. Bratislava, hlavným inžinierom projektu Ing. Miloslavom Frankovským, v mesiaci september až december 2015, o zaujatie stanoviska k vydaniu stavebného povolenia.

Po oboznámení sa s obsahom predloženej dokumentácie a uskutočnenom pracovnom rokovaní dňa 05. februára 2016 s hlavným inžinierom projektu, MV SR P PZ ODP zaujíma nasledovné stanovisko.

MV SR P PZ ODP ako dotknutý orgán v zmysle osobitných predpisov podľa zákona č. 171/1993 Z. z. o Policajnom zbore v znení neskorších predpisov, zákona č. 8/2009 Z. z. o cestnej premávke a o zmene a doplnení niektorých zákonov v znení neskorších predpisov a zákona č. 135/1961 Zb. o pozemných komunikáciách (cestný zákon) v znení neskorších predpisov v rozsahu svojej pôsobnosti, v stavebnom konaní **vedenom špeciálnym stavebným úradom Ministerstvom dopravy, výstavby a regionálneho rozvoja Slovenskej republiky** k zmene stavebných objektov: **222-00, 223-00, 224-00, 225-00, 229-00**, stavby "**Diaľnica D1, Lietavská Lúčka - Višňové - Dubná Skala**" v zmysle zákona č. 50/1976 Zb. o územnom plánovaní a stavebnom poriadku v znení neskorších predpisov (stavebný zákon), si týmto záväzným

Telefón
0961050277

Fax
0961059063

E-mail
jozef.kolarik@minv.sk

Internet
www.minv.sk/policia

IČO
00151866

stanoviskom podľa § 140a stavebného zákona, uplatňuje požiadavky s cieľom zabezpečenia ochrany verejných záujmov spoločnosti, ktoré by stavebnou činnosťou a užívaním stavby mohli byť dotknuté, konkrétne ochrana života, zdravia a majetku na úseku bezpečnosti a plynulosti cestnej premávky na diaľnici D1 a **súhlasí** s vydaním stavebného povolenia za nasledovných podmienok:

1. vytvoriť dostatočný priestor pre umiestnenie trvalého dopravného značenia a dopravných zariadení. V prípade nemožnosti umiestnenia dopravného značenia a dopravných zariadení stavebné objekty zárubných a oporných múrov adekvátne upraviť,
2. zabezpečiť v zmysle platných ustanovení technických noriem dostatočný manévrovací a zaraďovací úsek v úseku jazdného pásu spoločného vedenia jazdných pruhov vetvy "2" a "8". V prípade nedostatočnej dĺžky manévrovacieho a zaraďovacieho úseku, oporný múr adekvátne upraviť.

Pre stavebné objekty: 052-00, 052-01, V342-00, V343-00, stavby "Diaľnica D1, Lietavská Lúčka - Višňové - Dubná Skala", MV SR P PZ ODP z hľadiska svojej pôsobnosti nezaujíma stanovisko.

Doručí sa

- MDVaRR Slovenskej republiky, sekcia cestnej dopravy a pozemných komunikácií,
Námestie slobody č. 6., P.O.BOX č. 100, 810 05 Bratislava

DOPRAVOPROJEKT, a.s.	
Kominárska 2,4 832 03 Bratislava	
Dátum:	15 -02- 2016
Číslo spisu:	1236
Prílohy:	Vybavuje: 2910

plk. Ing. Ján Ignaták
riaditeľ

OKRESNÝ ÚRAD ŽILINA

Odbor cestnej dopravy a pozemných komunikácií
Ul. Predmestská č. 1613, 010 01 Žilina

Dopravoprojekt, a.s.
Kominárska 2,4
832 03 Bratislava 3

Vaše číslo/zo dňa
67/2016-2910/8573-01/
/08.01.2016

Naše číslo
OU-ZA-OCDPK-2016/05958/2/BIL
Stupeň dôvery: VJ

Vybavuje Žilina
Ing. Bilík 14.01.2016

VEC: „Diaľnica D1 Lietavská Lúčka - Višňové - Dubná Skala, zmena objektov 052-00, 052-01, 222-00, 223-00, 224-01, 225-00, 229-00, V342-00, V343-00“ - vyjadrenie k zmene stavby pred jej dokončením

Okresný úrad Žilina, odbor cestnej dopravy a pozemných komunikácií, ako cestný správny orgán pre cesty I., II. a III. tried v zmysle zákona č. 135/1961 Zb. o pozemných komunikáciách v znení neskorších predpisov (ďalej len „cestný zákon“) zaevidoval dňa 12.01.2015 Vašu žiadosť o vyjadrenie k zmene stavby pred jej dokončením stavby „Diaľnica D1 Lietavská Lúčka - Višňové - Dubná Skala, zmena objektov 052-00, 052-01, 222-00, 223-00, 224-01, 225-00, 229-00, V342-00, V343-00“. Po jej preštudovaní predkladáme z hľadiska záujmov cestnej siete nasledovné vyjadrenie:

Navrhované zmeny rozostavanej stavby „Diaľnica D1 Lietavská Lúčka - Višňové - Dubná Skala“ vyplynuli z dopracovania resp. optimalizácie technického riešenia, z jeho prispôsobenia novej legislatíve, zo spodrobnejšieho a aktualizácie podkladov, dodatočnej hlukovej štúdie, z obnoveného zamerania terénu, doplnujúceho inžiniersko-geologického prieskumu resp. požiadaviek dotknutých orgánov či správcov sietí ako aj požiadaviek investora. Pozornosť tunajšieho cestného správneho orgánu bola zameraná predovšetkým na objekty stavby, ktoré súvisia s cestou I/64 resp. III/01889, predovšetkým objektu SO 229-00 t.zn. oporných múrov na vetve V8 (križovatky Lietavská Lúčka, ktorý zabezpečuje pripojenie diaľnice D1 na cestnú sieť v oblasti Žilina-juh) ako dôsledku úprav smerového a výškového vedenia jednotlivých vetiev, smerových oblúkov, ako aj predĺženia mostu 211-00.

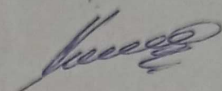
Okresný úrad Žilina, odbor cestnej dopravy a pozemných komunikácií s predloženou projektovou dokumentáciou zmeny stavby „Diaľnica D1 Lietavská Lúčka - Višňové - Dubná Skala, objekt SSUR“ pre jej dokončením (týkajúcej sa zmien objektov 052-00, 052-01, 222-00, 223-00, 224-01, 225-00, 229-00, V342-00, V343-00)

s ú h l a s í

bez zásadných pripomienok (nakoľko prevažná väčšina predmetných zmien sa nedotýka nami zastávaných kompetencií) za predpokladu, že budú rešpektované požiadavky správcov dotknutých ciest I. resp. III. triedy, t.zn. vo vzťahu k ceste I/64 pripomienky Slovenskej správy

ciest Bratislava resp. IVSC Žilina, rovnako tak vo vzťahu k ceste III/01889 (III/2084)
pripomienky Správy ciest Žilinského samosprávneho kraja.

Okresný úrad Žilina
odbor cestnej dopravy a pozemných komunikácií
Predmetná 1613, 010 01 ŽILINA


Ing. Marián Vranka
vedúci odboru

MINISTERSTVO OBRANY SLOVENSKEJ REPUBLIKY
sekcia majetku a infraštruktúry
Kutuzovova 8
832 47 Bratislava

Bratislava, 27. januára 2016

Dopravoprojekt, a. s.
Kominárska 2,4
832 03 Bratislava

Váš list/zo dňa

Naše číslo
SEMaI-18-46/2016

Vybavuje/tel.
Ing. Viera Kocúrová
0960/32 28 07
viera.kocurova@mod.gov.sk

Vec

„D1 Lietavská Lúčka – Višňové – Dubná skala, zmena objektov“ – stanovisko

Na základe Vašej žiadosti o vydanie stanoviska k navrhovaným zmenám stavby „Diaľnica D1 Lietavská Lúčka – Višňové – Dubná skala“ oproti pôvodne spracovanej dokumentácii stavby pre stavebné povolenie, ktoré vyplynuli zo zmien polohy miest napojenia na existujúce potrubia z doplneného inžiniersko-geologického prieskumu zo spresnenia výškového vedenia diaľnice a ďalších skutočností, Vám oznamujeme:

Sekcia majetku a infraštruktúry ako organizačná zložka oprávnená vydávať záväzné stanoviská Ministerstva obrany Slovenskej republiky podľa § 7 zákona č. 319/2002 Z. z. o obrane Slovenskej republiky v znení neskorších predpisov a § 125 zákona č. 50/1976 Zb. o územnom plánovaní a stavebnom poriadku (stavebný zákon) v znení neskorších predpisov, nemá pripomienky k predloženej dokumentácii stavby a

s ú h l a s í

s navrhovanými zmenami stavby „Diaľnica D1 Lietavská Lúčka – Višňové – Dubná skala, zmena objektov: 025-00, 052-01, 222-00, 223-00, 224-00, 225-00, 229-00, V342-00, V343-00, k. ú Turie, Bytčica, Višňové. V mieste plánovanej výstavby sa nenachádzajú žiadne podzemné ani nadzemné vedenia alebo zariadenia v správe Ministerstva obrany Slovenskej republiky. Každú zmenu projektovej dokumentácie stavby žiadame zaslať na posúdenie. Toto stanovisko sa vydáva pre účely konania o zmene stavby pred dokončením.

S pozdravom



Ing. Jozef DROZD
generálny riaditeľ
Národný riaditeľ pre infraštruktúru



MINISTERSTVO VNÚTRA SLOVENSKEJ REPUBLIKY
Prezídium Hasičského a záchranného zboru

Drieňová 22, 826 86 Bratislava 29

DOPRAVOPROJEKT a. s.
Kominárska 2, 4
832 03 Bratislava

Váš list číslo/zo dňa
65/2016-2910/8573-01 / 8.
1. 2016

Naše číslo
PHZ-OPP4-2016/000658-
002

Vybavuje/linka
kpt. Ing. Juraj Fajtl/3481

Bratislava
21. 01. 2016

Vec

Žiadosť o stanovisko k zmene stavby: DIAĽNICA D1 LIETAVSKÁ LÚČKA - VIŠŇOVÉ - DUBNÁ SKALA, zmena objektov: 052-00; 052-01; 222-00; 223-00; 224-00; 225-00; 229-00; V342-00 a V343-00, katastrálne územie: Turie, Bytčica, Višňové - stanovisko

Na Ministerstvo vnútra Slovenskej republiky Prezídium Hasičského a záchranného zboru (ďalej len „MV SR P HaZZ“) bola dňa 11. 01. 2015 doručená Vaša „žiadost' o stanovisko k zmene stavby: DIAĽNICA D1 LIETAVSKÁ LÚČKA - VIŠŇOVÉ - DUBNÁ SKALA, zmena objektov: 052-00; 052-01; 222-00; 223-00; 224-00; 225-00; 229-00; V342-00 a V343-00, katastrálne územie: Turie, Bytčica, Višňové“.

Vzhľadom k tomu, že nebola predložená projektová dokumentácia – časť požiarnebezpečnostné riešenie stavby podľa § 9 vyhlášky Ministerstva životného prostredia Slovenskej republiky č. 453/2000 Z. z. ktorou sa vykonávajú niektoré ustanovenia stavebného zákona, spracované špecialistom požiarnej ochrany podľa § 9 zákona č. 314/2001 o ochrane pred požiarom, MV SR P HaZZ nemôže zaujať stanovisko k predmetným zmenám stavby z hľadiska protipožiarnej bezpečnosti stavby.

gen. JUDr. Alexander Nejedlý
prezident
Hasičského a záchranného zboru

Telefón
+421-2-4859 3481

Fax

E-mail
Juraj.Fajtl@minv.sk

Internet
<http://www.minv.sk>

IČO
00151866

MINISTERSTVO VNÚTRA SLOVENSKEJ REPUBLIKY
SEKCIA INFORMATIKY, TELEKOMUNIKÁCIÍ A
BEZPEČNOSTI MV SR
ODBOR TELEKOMUNIKÁCIÍ

Pribinova 2, 812 72 Bratislava

Dopravoprojekt, a.s.

Kominárska 2,4

832 03 Bratislava 3

Váš list číslo/zo dňa
60/2016-2910/8573-01 /

Naše číslo
SITB-OT4-2016/000226-142

Vybavuje/linka
Ing. Ján Michalko/+421-9610-
57732

Bratislava
28. 01. 2016

Vec

Žiadosť o stanovisko k zmene stavby: DIAĽNICA D1 LIETAVSKÁ LÚČKA-VIŠŇOVÉ-DUBNÁ SKALA, zmena objektov: zmena objektov:052-00, 222-00, 223-00, 224-00, 225-00, 229-00, V342-00 a V343-00,katastrálne územie: Turie, Bytčica, Višňové,

V záujmovom území pre realizáciu budúcej stavby „**DIAĽNICA D1 LIETAVSKÁ LÚČKA-VIŠŇOVÉ-DUBNÁ SKALA, zmena objektov: zmena objektov:052-00, 222-00, 223-00, 224-00, 225-00, 229-00, V342-00 a V343-00**, v katastrálnom území: Turie, Bytčica, Višňové“, nemá MV SR žiadne vlastné telekomunikačné siete.

Z pohľadu radiokomunikačných sietí nemá správca telekomunikačných zariadení žiadne zásadné pripomienky.

Ing. Miroslav Durdík
riadiťel



Telefón
+421-9610-57732

Fax
0961057769

E-mail
jan.michalko@minv.sk

Internet
http://www.minv.sk/

IČO
00151866

OKRESNÝ ÚRAD ŽILINA
odbor krízového riadenia
Janka Kráľa č. 4, 010 40 Žilina

Dopravoprojekt, a.s.
Kominárska 2,4
832 03 Bratislava

Váš list číslo/zo dňa
68/2016-2910/8573-01
08. 01. 2016

Naše číslo
OU-ZA-OKR1-2016/004660-005

Vybavuje/linka
Ing. Dudaš 041/5117562

Žilina
15.01.2016

Vcc
Zmena stavby pred dokončením „Dialnica D1 Lietavska Lúčka - Višňové - Dubná Skala - zmena objektov 052-00 až V343-00 v kat. území: Turie, Bytčica, Višňové“ - záväzné stanovisko k zmene stavby pred dokončením

V zmysle § 140a zákona č. 50/1976 Zb. o územnom plánovaní a stavebnom poriadku (stavebný zákon) v znení neskorších predpisov, v súlade s § 6 ods. 1 písm. g) a § 14 ods. 2 zákona NR SR č. 42/1994 Z. z. o civilnej ochrane obyvateľstva v znení neskorších predpisov a vyhlášky Ministerstva vnútra SR č. 532/2006 Z. z. o podrobnostiach na zabezpečenie stavebnotechnických požiadaviek a technických podmienok zariadení civilnej ochrany v znení neskorších predpisov, Okresný úrad Žilina, odbor krízového riadenia vydáva

záväzné stanovisko

k predloženým navrhovaným zmenám v projektovej dokumentácii na stavbu „Dialnica D1 Lietavska Lúčka - Višňové - Dubná Skala - zmena objektov 052-00 až V343-00 v kat. území: Turie, Bytčica, Višňové“ z hľadiska civilnej ochrany.

Identifikačné údaje o stavbe:

Názov stavby: Dialnica D1 Lietavska Lúčka - Višňové - Dubná Skala - zmena objektov 052-00 až V343-00

Miesto stavby: okres Žilina, k. ú. Turie, Bytčica, Višňové

Investor: Národná diaľničná spoločnosť, a.s., Mlynské Nivy 45, 821 09 Bratislava, IČO: 35 919 001

Po posúdení predloženej projektovej dokumentácie zmena stavby pred dokončením „Dialnica D1 Lietavska Lúčka - Višňové - Dubná Skala - zmena objektov 052-00 až V343-00 v kat. území: Turie, Bytčica, Višňové“, Okresný úrad Žilina, odbor krízového riadenia nemá predloženým zmenám stavby pred dokončením pripomienky.

S pozdravom

Okresný úrad Žilina
odbor krízového riadenia
Janka Kráľa 4
010 40 Žilina

Ing. Lubomír Holý
vedúci odboru

Telefón:

++421-41- 5117 345

Fax:

++421-41-565 14 38

E-mail:

okr.za@minv.sk

Internet:

IČO:

00151866

DOPRAVOPROJEKT, a.s.
Kominárska 2,4
832 03 Bratislava

ODBORNÉ STANOVISKO k projektovej dokumentácii stavby č. 648/2/2016

Na základe Vašej žiadosti zn. 228/2016-2910/8573-01 zo dňa 11.01.2016 prijatej dňa 13.01.2016 Technická inšpekcia, a.s. posúdila projektovú dokumentáciu k zmene stavby pred dokončením predloženú podľa § 18 ods. 5 zákona č. 124/2006 Z. z. o bezpečnosti a ochrane zdravia pri práci a o zmene a doplnení niektorých zákonov v znení neskorších predpisov.

Názov stavby: Diaľnica D1 Lietavská Lúčka – Višňové – Dubná Skala – zmena objektov 052-00, 052-01, 222-00, 223-00, 224-00, 225-00, 229-00, V342-00, V343-00

Investor: Národná diaľničná spoločnosť, Bratislava

Zodpovedný projektant: Ing. Juraj Simko

Umiestnenie stavby: k.ú. Turie, Bytčica, Višňové

1. Predložená dokumentácia a doklady:

- 1.1. 052-00 Preložka meliorácií k.ú. Turie
- 1.2. 052-01 Preložka meliorácií k.ú. Višňové
- 1.3. 222-00 Zárubný múr – vľavo km 0,840 – 1,290
- 1.4. 223-00 Zárubný múr – vpravo km 0,840 – 1,210
- 1.5. 224-00 Zárubný múr – vpravo km 2,350 – 2,600
- 1.6. 225-00 Zárubný múr – vľavo km 2,350 – 2,610
- 1.7. 229-00 Oporné múry v križovatke Lietavská Lúčka
- 1.8. V342-00 Úprava bezmenného potoka km 41,230 – podobieľky:
- V342-00/A Úprava bezmenného potoka v km 41,230
- V342-01 Úprava oploštenia
- V342-02 Úprava podzemnej NN prípojky
- V342-03 Úprava rozvodu káblovej televízie
- V342-04 Úprava vodovodu a vodovodných prípojk
- V342-05 Úprava plynovodu
- V342-06 Úprava telefónneho vedenia
- V342-07 Úprava kanalizácie
- 1.9. V343-00 Úprava potoka pri vetracej šachte

2. Po posúdení projektovej dokumentácie podľa § 14 ods. 1 písm. d) zákona č. 124/2006 Z. z. v znení neskorších predpisov a na základe zistených skutočností Technická inšpekcia, a.s. podáva toto

odborné stanovisko :

Z hľadiska požiadaviek bezpečnosti a ochrany zdravia pri práci a požiadaviek bezpečnosti technických zariadení uvádzame zistenia, pripomienky a upozornenia, ktoré je potrebné doriešiť a odstrániť v procese výstavby:

Zistenia:

2.1. V technickej správe projektovej dokumentácie "Úprava plynovodu" v ods. G.2 nie je správne riešená tlaková skúška distribučných plynovodov a distribučných pripojovacích plynovodov – rozpor s STN EN 12007-2(38 6409) a STN EN 12327(38 6437).

2.2. Projekt neobsahuje vyhodnotenie neodstrániteľných nebezpečenstiev a neodstrániteľných ohrození z hľadiska bezpečnosti a ochrany zdravia pri práci aj u elektrických zariadení, posúdenie rizika a návrh ochranných opatrení proti týmto nebezpečenstvám a ohrozeniam – rozpor s § 4 ods. 1 zákona č. 124/2006 Z. z. v znení neskorších predpisov

2.3. Nebol predložený protokol o určení vonkajších vplyvov (Projekt V342-03) – rozpor s § 9 ods. 1 písm. b) bod 5 vyhl. č. 453/2000 Z. z. v nadväznosti na STN 33 2000-5-51.

2.4. Nie je uvedené zaradenie elektrických zariadení do skupín (Projekt V342-03) – rozpor s § 9 ods. 1 písm. b) bod 5 vyhl. č. 453/2000 Z. z. v nadväznosti na prílohu č. 1 vyhlášky

č. 508/2009 Z. z. v znení neskorších predpisov

2.5. V projekte el. zariadenia (Projekt 342-02) nie je dostatočne riešený spôsob zaistenia bezpečnosti a ochrany zdravia pri práci a bezpečnosti technických zariadení pri budúcej prevádzke / ochrany pred skratom a preťažením / - rozpor s § 9 ods. 1 písm. b) bod 8 vyhl. č. 453/2000 Z. z.

2.6. Do prieznej šířky kanalizačnej šachty nevhodne zasahujú stúpadlá (V342-00/A) – rozpor s § 4 ods. 1 zákona č. 124/2006 Z. z. v znení neskorších predpisov, § 14, § 19 vyhl. č. 59/1982 Zb. v znení neskorších predpisov a STN 74 3282.

2.7. Výpín zabrádla z oceľových rúrok (V342-00/A, odvodnenie) je nedostatočná, nie je riešená a čl. 4.4.1 STN 74 3305.

2.8. Šírka schodišť 500 mm (V342-00/A) je nedostatočná, nie sú navrhnuté rozmery schodišťových stupňov – rozpor s § 27 ods. 2 vyhl. č. 532/2002 Z. z., čl. 3.1.1 STN 26 9010, čl. 30 STN 73 4130.

Pripomienky a upozornenia

2.9. V technickej správe projektovej dokumentácie "Úprava plynovodu" v ods. 14 na str. 12 a v ods. "Záver" na str. 13 sú použité STN EN, TPP, ktoré neriešia požiadavky na navrhované distribučné plynovody.

2.10. V technickej správe (Projekt 342-02) je uvedená neplatná STN 33 2000-5-523.

Súčasne upozorňujeme na plnenie požiadaviek bezpečnostných predpisov, ktoré pri užívaní stavieb a ich súčastí, pracovných priestorov, pracovných prostriedkov a technických zariadení môžu ovplyvniť stav bezpečnosti a ochrany zdravia pri práci :

Konstruktívnu dokumentáciu vyhradeného technického zariadenia plynového je potrebné posúdiť v zmysle požiadavky § 5 ods. 3 a 4 vyhlášky č. 508/2009 Z. z. a § 14 ods. 1 písm. d) zákona č. 124/2006 Z. z. v znení neskorších predpisov oprávnenou osobou, Technickou inšpekciou, a.s.

Pred uvedením do prevádzky je potrebné na vyhradenom technickom zariadení plynovom vykonať úradnú skúšku v zmysle § 12 vyhlášky č. 508/2009 Z. z. a § 14 ods. 1 písm. b) a d) zákona č. 124/2006 Z. z. v znení neskorších predpisov oprávnenou právnickou osobou, Technickou inšpekciou a.s..

24/2006 Z.z.
Inšpekcia, a.s.

Pracovné prostriedky (vyhradené technické zariadenia), stavby a ich súčasti je možné uviesť do prevádzky podľa § 13 ods. 3 a 4 zákona č. 124/2006 Z. z. v znení neskorších predpisov a § 5 ods. 1 nariadenia vlády SR č. 392/2006 Z. z. len, ak zodpovedajú predpisom na zaistenie bezpečnosti a ochrany zdravia pri práci, po vykonaní kontroly po ich inštalovaní, pred ich prvým použitím, aby sa zabezpečila ich správna inštalácia a ich správne fungovanie.

Toto odborné stanovisko je vydané k zmene stavby pred dokončením.

Uvedené zistenia, pripomienky a upozornenia nebránia vydaniu stavebného povolenia.

3. Poznámka:

Technická inšpekcia, a.s. ako oprávnená právnická osoba vykonáva posúdenie podrobnejšej projektovej dokumentácie (napr. realizačný projekt), ak je o toto požiadaná, alebo ak to určil v záväzných podmienkach stavebný úrad podľa § 66 stavebného zákona, o čom vydá odborné stanovisko.

Technická inšpekcia, a.s. vykonáva inšpekciu na základe žiadosti podľa STN EN ISO/IEC 17020 posúdením súladu vyhotovenia stavby (v príslušnej etape výstavby) a technických zariadení, ktoré sú v nej inštalované alebo namontované, s požiadavkami bezpečnosti technických zariadení (predkolaudačnú inšpekciu).

V Banskej Bystrici dňa 15.01.2016



za Technickú inšpekciu, a.s.

Ing. Jozef Žiak
riaditeľ pracoviska Banská Bystrica

Kópia : Inšpektorát práce Žilina

Vybavuje: Ing. Danica Barnová, Ing. Robert Môcik, p. Jana Bešinová



DOPRAVNÝ ÚRAD

TRANSPORT AUTHORITY

DÚ/L001-A/v4

DOPRAVOPROJEKT, a.s.
Kominárska 2,4
832 03 Bratislava 3

Váš list číslo / zo dňa	Naše číslo	Vybavuje / linka / mail	Bratislava
69/2016-2910/8573-01/ 08.01.2016	5933/2016/ROP-002/00706	Ing. Lopušánová/0918 382 044 Jana.Lopusanova@nsat.sk	05.02.2016

Vec

Diaľnica D1 Lietavská Lúčka – Višňové – Dubná Skala – SO 052-00, 052-01, 222-00 - 225-00, 229-00, V342-00 a V343-00, k. ú. Turie, Bytčica, Višňové - zmena stavby

Vášim listom ste nás v zastúpení investora Národná diaľničná spoločnosť, a.s., Bratislava, požiadali o stanovisko k dokumentácii zmien „SO 052-00, 052-01, 222-00 - 225-00, 229-00, V342-00 a V343-00, k. ú. Turie, Bytčica, Višňové“ stavby: „Diaľnica D1 Lietavská Lúčka – Višňové – Dubná Skala“.

Dopravný úrad ako dotknutý orgán štátnej správy na úseku civilného letectva podľa § 28 ods. 3 zákona č. 143/1998 Z. z. o civilnom letectve (letecký zákon) a o zmene a doplnení niektorých zákonov v znení neskorších predpisov, s poukazom na § 126 ods.1 zákona č. 50/1976 Zb. o územnom plánovaní a stavebnom poriadku (stavebný zákon) v znení neskorších predpisov, so zmenou stavby predmetných stavebných objektov podľa predložených podkladov (12/2015) **s ú h l a s í.**

Dovoľujeme si vás upozorniť, že toto stanovisko je vydané len z hľadiska záujmov civilného letectva.

Predložené CD sem založili do nášho archívu.

Prílohy: -



Ing. Jozef Tóth
riadiť

Sekcie leteckých navigačných služieb a letísk

OKRESNÝ ÚRAD ŽILINA

odbor starostlivosti o životné prostredie
oddelenie ochrany prírody a vybraných zložiek životného prostredia
Námestie M.R. Štefánika 1, 010 01 Žilina

DOPRAVOPROJEKT, a.s.
Kominárska 2,4
832 03 Bratislava 3

Váš list číslo/zo dňa
22.1.2016

Naše číslo
OU-ZA-OSZP3-2016/007289-002/Bre

Vybavuje/linka
Ing. Brezániová
041/507 68 19

Žilina, dňa
29.1.2016

VEC

Vyjadrenie pre účely stavebného konania k zmene stavby pred jej dokončením

Žiadateľ DOPRAVOPROJEKT, a.s. Kominárska 2,4, 832 03 Bratislava 3, požiadal dňa 22.1.2016 tunajší úrad o vyjadrenie pre účely stavebného konania k zmene stavby pred jej dokončením:

Žiadateľ: **DOPRAVOPROJEKT, a.s. Kominárska 2,4, 832 03 Bratislava 3**

Stavebník: **Národná diaľničná spoločnosť, a.s., Mlynské Nivy 45, 821 09 Bratislava** zastúpený na základe plnomocenstva zástupcom:

Salini Impregillo S.p.A., so sídlom **Via dei Missaglia 97, 20142 Milano, Taliansko**, korešpondenčná adresa: Čapajevova 29, 080 01 Prešov

Stavba: „**Diaľnica D1 Lietavská Lúčka – Višňové – Dubná Skala**, objekty: **052-00, 052-01, 222-00, 223-00, 224-00, 225-00, 229-00; V342-00 a V343-00**, katastrálne územie: **Turie, Bytčica, Višňové**

Vyjadrenie Okresného úradu Žilina:

Okresný úrad Žilina, odbor starostlivosti o životné prostredie, oddelenie ochrany prírody a vybraných zložiek životného prostredia, štátna správa ochrany prírody a krajiny ako príslušný orgán miestnej štátnej správy podľa § 2 a § 4 zákona č. 180/2013 Z.z. o organizácii miestnej štátnej správy a o zmene a doplnení niektorých zákonov ako príslušný orgán štátnej

starostlivosti o životné prostredie podľa § 5 zákona č. 525/2003 Z.z. o štátnej správe starostlivosti o životné prostredie a o zmene a doplnení niektorých zákonov a ako príslušný orgán štátnej správy ochrany prírody a krajiny podľa § 64 ods. 1 písm. d) a § 68 písm. f) zákona č. 543/2002 Z.z. o ochrane prírody a krajiny v platnom znení (ďalej len „zákon“), vydáva podľa § 9 ods. 1 písm. c) zákona, nasledovné vyjadrenie:

Rozsah navrhovanej zmeny sa dotýka nasledovných objektov:

- 052-00 Preložka meliorácií k.ú. Turie
- 052-01 Preložka meliorácií k.ú. Višňové
- 222-00 Zárubný múr – vľavo km 0,840 – 1,290
- 223-00 Zárubný múr – vpravo km 0,840 – 1,210
- 224-00 Zárubný múr – vpravo km 2,350 – 2,600
- 225-00 Zárubný múr – vľavo km 2,350 – 2,610
- 229-00 Oporné múry v križovatke Lietavská Lúčka
- V342-00 Úprava bezmenného potoka km 41,230 – podobjekty:
 - V342-00/A Úprava bezmenného potoka v km 41,230
 - V342-01 Úprava oplotenia
 - V342-02 Úprava podzemnej NN prípojky
 - V342-03 Úprava rozvodu káblovej televízie
 - V342-04 Úprava vodovodu a vodovodných prípojek
 - V342-05 Úprava plynovodu
 - V342-06 Úprava telefónneho vedenia
 - V342-07 Úprava kanalizácie
- V343-00 Úprava potoka pri vetracej šachte

Podľa zákona o ochrane prírody a krajiny sa záujmová lokalita nachádza na území, ktorému sa poskytuje prvý stupeň ochrany v zmysle zákona.

Okresný úrad Žilina, odbor starostlivosti o životné prostredie, oddelenie ochrany prírody a vybraných zložiek životného prostredia, štátna správa ochrany prírody a krajiny z hľadiska záujmov chránených v oblasti ochrany prírody a krajiny, **nemá námietky k vydaniu povolenia na zmenu stavby pred jej dokončením.**

Podľa podkladov poskytnutých žiadateľom, pri niektorých objektoch došlo k zmene trasy mimo platných trvalých aj dočasných záberov pôdy, oproti pôvodnému stavu. Upozorňujeme žiadateľa aj investora, že v k.ú. Turie, Višňové, Bytčica sa nachádzali biotopy európskeho a národného významu. Obvodný úrad životného prostredia Žilina v roku 2008 vydal súhlasy na zásah do biotopov s presnou identifikáciou biotopu, ktorý sa v danom území nachádzal, jeho plošnou výmerou, katastrálnym územím a parcelným číslom. Obvodný úrad životného prostredia Žilina vydal nasledovné súhlasy na zásah do biotopov pre investora - Národná diaľničná spoločnosť, a.s. Mlynské Nivy 45, 821 09 Bratislava:

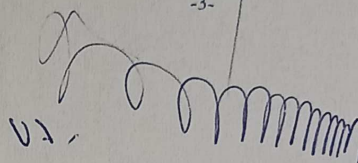
- A/2008/02058-003/Hnl zo dňa 25. 7. 2008
- A/2008/01095-006/ObÚ –ŽP/Bre zo dňa 30.04.2008
- A/2008/01094-006/ObÚ –ŽP/Bre zo dňa 09.05.2008

3.

Nakoľko sa dočasné aj trvalé zábery pôdy budú v niektorých prípadoch (pri niektorých objektoch navrhovanej zmeny) meniť, navyšovať, je potrebné navrhované zmeny porovnať s vydanými právoplatnými rozhodnutiami, a v prípade že navrhovaná zmena je nad rámec vydaných súhlasov, je potrebné požiadať o súhlas v zmysle § 6 ods. 2 zákona.

Vyjadrenie je záväzným stanoviskom podľa § 140b zák. č. 50/1976 Zb. o územnom plánovaní a stavebnom poriadku v znení zák. č. 479/2005 Z.z., nie je však rozhodnutím v správnom konaní a nenahrádza povolenie ani súhlas orgánu štátnej správy ochrany prírody a krajiny vydávané podľa zák. č. 543/2002 Z.z.

Okresný úrad Žilina
odbor starostlivosti o životné prostredie
Nám. M. R. Štefánika 1
010 01 Žilina
-3-



RNDr. Drahomíra Macášková
vedúca odboru

DOPRAVOPROJEKT, a.s. Kominárska 2,4 832 03 Bratislava	
Dátum:	03 -02- 2016
Číslo spisu:	919
Prílohy:	Vybavuje: 2910

OKRESNÝ ÚRAD ŽILINA

odbor starostlivosti o životné prostredie
oddelenie ochrany prírody a vybraných zložiek životného prostredia
Nám. M. R. Štefánika 1, 010 01 Žilina

DOPRAVOPROJEKT a.s.,
Kominárska 2,4
832 03 Bratislava 3

Váš list číslo / zo dňa
22. 01. 2016

Naše číslo
OU-ZA-OSZP3-2016/007291- 002/Slt

Vybavuje/ linka
Ing. Slotová 041/5076817

V Žiline
25.01. 2016

Vec

“Diaľnica D1 Lietavská Lúčka – Višňové – Dubná skala, zmena objektov : 052-00, 052-01, 222-00, 223-00, 224-00, 225-00, 229-00, V342-00, V343-00, k.ú. Turie, Bytčica, Višňové “

Vyjadrenie sa k projektovej dokumentácii pre účely zmeny stavby

Okresný úrad Žilina, odbor starostlivosti o životné prostredie, oddelenie ochrany prírody a vybraných zložiek životného prostredia, ako príslušný orgán štátnej správy v odpadovom hospodárstve podľa § 108 zákona NR SR č. 79/2015 Z.z. o odpadoch a o zmene a doplnení niektorých zákonov vydáva podľa § 99 ods. 1 písm. b) bod 2. zákona o odpadoch, ako príslušný orgán miestnej štátnej správy podľa § 2 a § 4 zákona č. 180/2013 Z.z. o organizácii miestnej štátnej správy a o zmene a doplnení niektorých zákonov ako príslušný orgán štátnej správy starostlivosti o životné prostredie podľa § 5 zákona č. 525/2003 Z.z. o štátnej správe starostlivosti o životné prostredie a o zmene a doplnení niektorých zákonov v znení neskorších predpisov vydáva k predmetnej veci nasledovné vyjadrenie:

Z hľadiska štátnej správy odpadového hospodárstva s vydaním stavebného povolenia na zmenu stavbu: **“Diaľnica D1 Lietavská Lúčka – Višňové – Dubná skala, zmena objektov : 052-00, 052-01, 222-00, 223-00, 224-00, 225-00, 229-00, V342-00, V343-00, k.ú. Turie, Bytčica, Višňové “**, investor : Národná diaľničná spoločnosť a.s., Mlynské Nivy 45, 821 09 Bratislava

s ú h l a s í

Podmienky vyjadrenia :

- investor (alebo dodávateľ) stavby zavedie evidenciu odpadov vzniknutých počas realizácie stavby v súlade s vyhláškou MŽP SR č. 371/2015 Z.z. ktorou sa vykonávajú
- niektoré ustanovenia zákona o odpadoch a druhy odpadov zaradí podľa platného Katalógu odpadov (vyhl. MŽP SR č. 365/2015 Z.z.).

- odpady vyprodukované počas stavby investor (alebo dodávateľ) stavby odovzdá oprávnenému subjektu alebo zabezpečí ich zhodnotenie alebo zneškodnenie vo vhodnom zariadení alebo na povolenej skládke.
- vzniknuté odpady budú odovzdané na zneškodnenie a zhodnotenie oprávnenej organizácii vo vhodnom zariadení. Stavebník bude mať uzavreté zmluvy na odvoz zhodnotenie a zneškodnenie odpadov

V kolaudačnom konaní žiadame predložiť:

- **na príslušný stavebný úrad** doklady o druhoch, množstve a zabezpečení zhodnotenia alebo zneškodnenia jednotlivých druhov odpadov (evidenčné listy odpadov, faktúry odberu odpadov) u oprávnených odberateľov.

Predmetná projektová dokumentácia rieši zmeny oproti pôvodnej DSP, ktoré vyplynuli zo zmien súvisiacich objektov, zo zmien polohy miest napojenia na jestvujúce potrubia, z doplneného inžiniersko-geologického prieskumu po zosuvoch v predmetnom území, zo spresnenia výškového vedenia diaľnice, z nového zamerania terénu, zo zmien skutkového stavu, podľa geodetického zamerania, z prispôsobenia technického riešenia zmenenej legislatívy a STN, zo spodrobnenia podkladov, z požiadaviek dotknutých orgánov a správcov IS a nových inžinierskych sietí v území.

Pri realizácii stavebných prác na objektoch budú vznikať odpady, ktoré budú zatriedené podľa platného Katalógu odpadov (vyhl. MŽP SR č. 365/2015 Z.z.),

Kód odpadu	Názov odpadu	Kat. odpadu
17 01 01	betón	O
17 01 07	zmesi betónu , tehál, škridiel, obkladového materiálu ine ako uvedené v 17 01 06	O
17 02 01	drevo	O
17 02 03	plasty	O
17 04 05	železo oceľ	O
17 04 07	zmiešané kovy	O
17 05 06	výkopová zemina	O
17 09 04	zmiešané odpady zo stavieb a demolácií ine ako 17 09 01, 17 09 02, 17 09 03	O

Toto vyjadrenie je záväzným stanoviskom podľa § 140 b) zák. č. 50/1976 Zb. o územnom plánovaní a stavebnom poriadku v znení zák. č. 479/2005 Z.z., nie je však rozhodnutím v správnom konaní a nenahrádza povolenie ani súhlas orgánu štátnej správy odpadového hospodárstva vydávané podľa zákona č. 79/2051 Z.z., o odpadoch.

Okresný úrad Žilina
odbor starostlivosti o životné prostredie
Nám. M. R. Štefánika 1
010 01 Žilina

-3-

VI.
RNDr. Drahomíra Macásková
vedúca odboru

Zakladá sa: 1x spis

DOPRAVOPROJEKT, a.s. Kominárska 2,4 832 03 Bratislava	
Dátum: 25 -02- 2016	
Číslo spisu: 1469	
Prílohy:	Vybavuje: 2910

OKRESNÝ ÚRAD ŽILINA
odbor starostlivosti o životné prostredie
oddelenie ochrany prírody a vybraných zložiek životného prostredia
Námestie M. R. Štefánika 1, 010 01 Žilina

• •
DOPRAVOPROJEKT, a.s.
Kominárska 2,4
832 03 Bratislava 3
• •

Váš list číslo, zo dňa
09.03.2016

Naše číslo
OU-ZA-OSZP3-2016/014947-002/Grf

Vybavuje, linka
Mgr. Grófová, 041/5076823

V Žiline, dňa
15.03.2016

Vec:

S ú h l a s k zмене stavby „Dial'nica D1 Lietavská Lúčka- Višňové- Dubná Skala“

Okresný úrad Žilina, odbor starostlivosti o životné prostredie, oddelenie ochrany prírody a vybraných zložiek životného prostredia, na úseku štátnej vodnej správy ako príslušný orgán miestnej štátnej správy podľa § 2 a § 4 zákona č. 180/2013 Z.z. o organizácii miestnej štátnej správy a o zmene a doplnení niektorých zákonov ako príslušný orgán štátnej starostlivosti o životné prostredie podľa § 5 zákona č. 525/2003 Z.z. o štátnej správe starostlivosti o životné prostredie a o zmene a doplnení niektorých zákonov a ako príslušný orgán štátnej vodnej správy podľa § 61 zákona č. 364/2004 Z.z. o vodách a o zmene zákona Slovenskej národnej rady č. 372/1990 Zb. o priestupkoch v znení neskorších predpisov (vodný zákon), vydáva v zmysle § 27 ods. 1 písm. a) a b) vodného zákona na základe žiadosti stavebníka **Národná dial'ničná spoločnosť, a.s., Mlynské Nivy 45, 821 09 Bratislava**

s ú h l a s

k zmene stavby „Dial'nica D1 Lietavská Lúčka- Višňové- Dubná skala“ navrhovanej na pozemkoch v katastrálnom území Bytčica, Turie, Višňové.

Zmena sa týka objektov: 052-00, 052-01, 222-00, 223-00, 224-00, 225-00, 229-00, V342-00, V343-00,

za splnenia nasledovných podmienok:

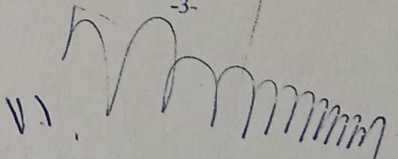
1. Počas zmeny stavby budú všetky činnosti vykonané v súlade s plánom preventívnych opatrení na zamedzenie vzniku neovládateľného úniku nebezpečných látok a na postup v prípade ich úniku -havarijný plán zostavený v súlade s ustanovením §39 ods. 3 zákona č. 364/2004 Z.z. o vodách a navrhnuté také opatrenia, ktorými sa zabezpečí aby pri zaobchádzaní so škodlivými látkami a obzvlášť škodlivými látkami tieto nevnikli do povrchových alebo podzemných vôd alebo neohrozili ich kvalitu.

2. Dodržiavať ustanovenia § 39 vodného zákona pri zaobchádzaní s nebezpečnými látkami.
3. Pri zaobchádzaní s nebezpečnými odpadmi dodržiavať ustanovenia zákona číslo 79/2015 Z.z. o odpadoch a o zmene a doplnení niektorých zákonov v znení neskorších predpisov.
4. Počas zmeny stavby dodržať podmienky vyjadrenia č.5487/210/2016 zo dňa 22.02.2016 správcu vodného toku SVP š.p. OZ Piešťany, Nábřežie I. Krasku 834/3, 921 80 Piešťany.
5. Rešpektovať podmienky vyjadrenia č. 557-2/120/2016 zo dňa 07.03.2016 od Hydromeliorácií, š.p., Vrakunská 29, 825 63 Bratislava 211.
6. Počas zmeny stavby nesmie byť do koryta vodných tokov uskladňovaný žiaden búrací resp. stavebný materiál, ktorý by mohol ohroziť plynulosť odtoku vody v koryte, kvalitu vôd, zdravie ľudí a ich bezpečnosť, prípadne ukladať takéto predmety na miesta, z ktorých môžu byť splavené do vodného toku.
7. Vo vodnom toku nesmú pracovať mechanizmy, z ktorých by mohli uniknúť nebezpečné látky.
8. Stavbu vo vodnom toku a na pobrežných pozemkoch zabezpečiť pred škodlivými účinkami vôd, splaveninami a ľadom a dbať o jej riadnu údržbu v súlade s ustanovením § 47 vodného zákona.

V súlade s ustanovením § 27 ods. 5 vodného zákona je súhlas podkladom na konanie podľa osobitných predpisov, zaniká, ak sa takéto konanie nezačalo do jedného roka od vydania súhlasu.

Tento súhlas vydaný podľa § 27 ods. 1 písm. a) a b) vodného zákona sa považuje v zmysle § 73 ods. 17 vodného zákona za **záväzné stanovisko** podľa § 140b zákona č. 50/1796 Zb. o územnom plánovaní a stavebnom poriadku v znení zákona č. 479/2005 Z.z., a vydáva sa na uskutočnenie, zmenu alebo odstránenie stavieb a zariadení alebo na činnosti na ktoré nie je potrebné povolenie podľa vodného zákona, ktoré však môžu ovplyvniť stav povrchových a podzemných vôd.

Oblasťný úrad Žilina
odbor starostlivosti o životné prostredie
Nám. M. R. Štefánika 1
010 01 Žilina
-3-


RNDr. Drahomíra Macášková
prednostka úradu

Na vedomie:

1. SVP, š.p. OZ Piešťany, SPSV I., 020 71 Nimnica
2. SVP, š.p. OZ Piešťany, Nábřežie I. Krasku č. 834/3, 921 80 Piešťany
3. Hydromeliorácie, š.p., Vrakunská 29, 825 63 Bratislava 211

OKRESNÝ ÚRAD ŽILINA

odbor starostlivosti o životné prostredie
oddelenie ochrany prírody a vybraných zložiek životného prostredia
Námestie M. R. Štefánika 1, 010 01 Žilina

Dopravoprojekt, a.s.
Kominárska 2,4
832 03 Bratislava 3

Váš list číslo, zo dňa
18.01.2016

Naše číslo
OU-ZA-OSZP3-2016/007292-002/Grf

Vybavuje, linka
Mgr. Grófová, 041/5076823

V Žiline, dňa
19.02.2016

Vec: vyjadrenie k dokumentácii zmeny stavby : „Diaľnica D1 Lietavská Lúčka-Višňové-Dubná Skala, zmena objektov: 052-00, 052-01, 222-00, 223-00, 224-00, 225-00, 229-00, V342-00, V343-00“- záväzné stanovisko

Spoločnosť Dopravoprojekt, a.s., Kominárska 2,4, 832 03 Bratislava 3 požiadal dňa 22.01.2016 tunajší úrad o vyjadrenie k projektovej dokumentácii stavby v stupni dokumentácie zmeny stavby „Diaľnica D1 Lietavská Lúčka-Višňové-Dubná Skala, zmena objektov: 052-00, 052-01, 222-00, 223-00, 224-00, 225-00, 229-00, V342-00, V343-00“ v nasledovnej veci:

Žiadateľ: Dopravoprojekt, a.s., Kominárska 2,4, 832 03 Bratislava 3

Investor: NDS a.s., Mlynské nivy 45, 821 09 Bratislava

Stavba: „Diaľnica D1 Lietavská Lúčka-Višňové-Dubná Skala“

Stavebné objekty: 052-00, 052-01, 222-00, 223-00, 224-00, 225-00, 229-00, V342-00, V343-00

Umiestnenie: k.ú. Bytčica, Višňové, Turie

Opis stavby:

Stavba „Diaľnica D1 Lietavská Lúčka- Višňové- Dubná Skala“ je rozostavaná. Navrhované zmeny oproti pôvodnej DSP vyplynuli zo zmien súvisiacich objektov, zo zmien polohy miest napojenia na jestvujúce potrubia, z doplneného inžiniersko-geologického prieskumu po zosuvoch v predmetnom území, zo spresnenia výškového vedenia diaľnice, z nového zamerania terénu, zo zmien skutkového stavu podľa geodetického zamerania, z prispôsobenia

technického riešenia zmenenej legislatívy a STN, z požiadaviek dotknutých orgánov a správcov IS a nových inžinierskych sietí v území.

Rozsah zmeny stavebných objektov:

052-00 Preložka meliorácií k.ú. Turie

052-01 Preložka meliorácií k.ú. Višňové

222-00 Zárubný múr- vľavo km 0,840-1,290

223-00 Zárubný múr- vpravo km 0,840-1,210

224-00 Zárubný múr- vpravo km 2,350-2,600

225-00 Zárubný múr- vľavo km 2,350-2,610

229-00 Oporné múry v križovatke Lietavská Lúčka

V342-00 Úprava bezmenného potoka km 41,230-podobjekty:

V342-00/A úprava bezmenného potoka v km 41,230

V342-01 Úprava oplatenia

V342-02 Úprava podzemnej NN prípojky

V342-03 Úprava rozvodu káblovej televízie

V342-04 Úprava vodovodu a vodovodných prípojok

V342-05 Úprava plynovodu

V342-06 Úprava telefónneho vedenia

V342-07 Úprava kanalizácie

V343-00 Úprava potoka pri vetracej šachte

Projektovú dokumentáciu zmeny predmetnej stavby vyhotovila spoločnosť TERRAPROJEKT, a.s., Podunajská 24, 821 06 Bratislava, hlavný projektant Ing. Miloslav Frankovský, autorizovaný stavebný inžinier.

Vyjadrenie Okresného úradu Žilina:

Okresný úrad Žilina, odbor starostlivosti o životné prostredie, oddelenie ochrany prírody a vybraných zložiek životného prostredia, na úseku štátnej vodnej správy ako príslušný orgán miestnej štátnej správy podľa § 2 a § 4 zákona č. 180/2013 Z.z. o organizácii miestnej štátnej správy a o zmene a doplnení niektorých zákonov ako príslušný orgán štátnej starostlivosti o životné prostredie podľa § 5 zákona č. 525/2003 Z. z. o štátnej správe starostlivosti o životné prostredie a o zmene a doplnení niektorých zákonov a ako príslušný orgán štátnej vodnej správy podľa § 61 zákona č. 364/2004 Z. z. o vodách a o zmene zákona č. 372/1990 Zb. o priestupkoch v znení neskorších predpisov (vodný zákon) vydáva v zmysle § 28 vodného zákona k predloženej PD nasledovné vyjadrenie:

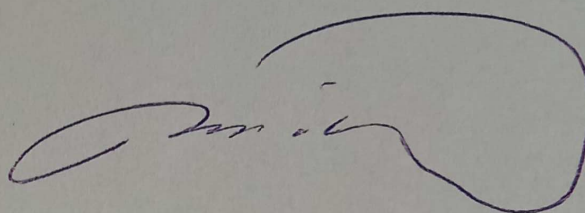
S realizáciou stavby z hľadiska ochrany vodných pomerov súhlasíme za **podmienok:**

1. Dokumentácia zmeny stavby stavebných objektov týkajúcich sa preložky meliorácií v katastrálnom území Višňové a Turie musí byť odsúhlasená s jeho vlastníkom (pravdepodobne Hydromeliorácie, š.p., Bratislava).
2. Dokumentácia zmeny stavby stavebných objektov týkajúcich sa úpravy vodných tokov musí byť odsúhlasená s ich vlastníkom a s príslušným správcou vodného toku)- SVP š.p., OZ Piešťany, resp. Lesy SR š.p., OZ Žilina.
3. Dokumentácia zmeny stavby stavebných objektov týkajúcich sa preložky kanalizácie, úpravy vodovodu a vodovodných prípojok musí byť odsúhlasená s jej vlastníkom a prevádzkovateľom SEVAK a.s. Žilina.
4. Upozorňujeme stavebníka, že v zmysle ustanovenia § 27 vodného zákona musí tunajší

- úrad požiadať o súhlas na uskutočnenie zmeny stavby. Tento súhlas musí byť vydaný ešte pred vydaním príslušného povolenia na zmenu stavby pred jej dokončením.
5. Počas výstavby ako aj užívania predmetnej stavby musia byť dodržané ustanovenia §39 vodného zákona, čím sa zabezpečí, aby pri zaobchádzaní so znečisťujúcimi látkami tieto nevnikli do povrchových alebo podzemných vôd alebo neohrozili ich kvalitu.

Toto vyjadrenie je záväzným stanoviskom podľa § 140b zákona č. 50/1976 Zb. o územnom plánovaní a stavebnom poriadku v znení zák. č. 479/2005 Z. z., nie je však rozhodnutím v správnom konaní a nenahrádza povolenie ani súhlas orgánu štátnej vodnej správy vydávané podľa zák. č. 364/2004 Z. z. o vodách a o zmene zákona č. 372/1990 Zb. o priestupkoch v znení neskorších predpisov.

Okresný úrad Žilina
odbor starostlivosti o životné prostredie
Nám. M. R. Štefánika 1
010 01 Žilina
-4-

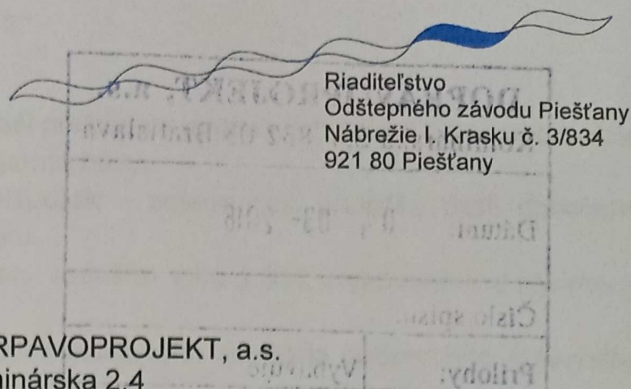


RNDr. Drahomíra Macášková
vedúca odboru

DOPRAVOPROJEKT, a.s. Kominárska 2.4 832 03 Bratislava	
Dátum: 25-02-2016	
Číslo spisu: 1967	
Prílohy: 00	Výsledok: 2910



SLOVENSKÝ
VODOHOSPODÁRSKY
PODNIK š.p.



DORPAVOPROJEKT, a.s.
Kominárska 2,4
832 03 Bratislava 3

Váš list zn/zo dňa
446/2016-2910/
8582-00

Naša značka
5487/210/2016

Vybavuje / linka
Ing. Ficeková

Piešťany
22. 2. 2016

Vec

„Diaľnica D1 Lietavská Lúčka – Višňové – Dubná Skala“ – vyjadrenie k zmene stavby

Listom doručeným dňa 22.1.2016 nás žiadate o vyjadrenie k zmene hore uvedenej stavby oproti pôvodnej DSP, ktoré vyplynuli zo zmien súvisiacich objektov, zo zmien polohy miest napojenia na existujúce potrubia, z doplneného inžiniersko-geologického prieskumu po zosuvoch v predmetnom území, zo spresnenia výškového osadenia diaľnice, z nového zamerania terénu, zo zmien skutkového stavu podľa geometrického zamerania, z prispôsobenia technického riešenia zmennej legislatívy a STN, z požiadaviek dotknutých orgánov v danom území pre nasledujúce stavebné objekty:

052-00 preložka meliorácií, k. ú. Turie, 052-01 preložka meliorácií k. ú. Višňové.

222-00 zárubný múr – vľavo km 0,840 – 1,290, k. ú. Višňové, 223-00 zárubný múr – vpravo km 0,840 – 1,210, k. ú. Višňové, 224-00 zárubný múr – vpravo km 2,350 – 2,600, k. ú. Višňové, 224-00 zárubný múr – vľavo km 2,350 – 2,610, k. ú. Višňové – zmena spočíva v úprave dĺžky a výšky zárubných múrov, v úprave svahu nad múrom a v úprave jednotlivých múrov pohľadovým betónom.

229-00 oporné múry v križovatke Lietavská Lúčka, k. ú. Bytčica – zmena spočíva v úprave polohy a dĺžky múru na vetve V1 a V8.

V342-00 úprava bezmenného potoka v km 41,230, k. ú. Višňové:

V342-00/A úprava bezmenného potoka v km 41,230 – zmena spočíva v zmene nivelety bezmenného potoka, v zmene otvoreného profilu na uzavretý v kritických miestach (súbeh viacerých inžinierskych sietí).

V342-01 úprava oplotenia – v miestach, v ktorých sa nebude realizovať úprava vodného toku bude oplotenie z realizácie vypustené.

V342-02 úprava podzemnej NN prípojky – zmena rieši úpravu existujúcej elektrickej prípojky NN pre RD č. 763 v obci Višňové a jedného podperného bodu siete NN, z dôvodu kolízie s úpravou bezmenného vodného toku.

Obchodný register:
Okresný súd
Banská Bystrica
Oddiel: Pš
Vložka číslo: 713/S

Bankové spojenie:
VÚB, a.s.
pobočka Piešťany
účet 2960060157/0200
IBAN SK72 0200 0000 0029 6006 0157
BIC SUBASKBX

IČO: 36022047 02
DIČ: 2020066213
IČ DPH: SK2020066213

Úsek :
riaditeľ odštepňého závodu
technický námestník
ekonomický námestník
dispečing
spojovateľka

Telefón :
033 / 772 46 20
033 / 772 40 74
033 / 772 46 79
033 / 772 45 90
033 / 776 41 11

Fax :
033 / 772 57 46
033 / 772 70 73
033 / 772 70 75
033 / 772 52 72

E-mail :
vah@svp.sk
tn.vah@svp.sk
en.vah@svp.sk
dispecing.vah@svp.sk

V342-03 úprava rozvodu káblovej televízie – rieši preloženie podperných bodov káblovej televízie A-D a preložením vzdušných vedení na nové podperné body.

V342-04 úprava vodovodu a vodovodných prípojk – zmena rieši preložku časti obecného vodovodu, z dôvodu realizácie úpravy vodného toku.

V342-05 úprava plynovodu – rieši kolíziu úpravy vodného toku s STL plynovodom a plynovými prípojkami.

V342-06 úprava telefónneho vedenia – preložka existujúceho dvojitého podperného dreveného stožiaru cca o 1,0 m, z dôvodu úpravy vodného toku.

V342-07 úprava kanalizácie – zmena preložka vybudovanej splaškovej kanalizácie DN 300, v dĺžke 126,20 m, osadenie 7 kanalizačných šacht, úprava kanalizačných prípojk DN 150, v dĺžke 28,50 m, hlbšie osadenie revízných šacht (8 ks) na prípojkách a dočasné zaslepenie prípojky P 6.

V343-00 úprava potoka pri vetracej šachte, k. ú. Višňové – zmena smerového a výškového vedenia preložky, vo zväčšení polomerov oblúkov v niektorých úsekoch, v zmene koryta za miskovitý, v doplnení nivelety balvanovitými sklzmi, v predĺžení úpravy na začiatku cca o 11,00 m a v nahradení úseku č. 3 priekopou objektu SO V128-00.

Z hľadiska správcu vodných tokov dávame nasledovné stanovisko:

K objektom **052-00** a **052-01** je potrebné si vyžiadať stanovisko - Hydromeliorácie, š.p., Vrakúnska 29, 825 63 Bratislava.

Na všetky zásahy do korýt vodných tokov v zmysle zákona NR SR č. 7/2010 Z. z. o ochrane pred povodňami je pred začiatkom prác potrebné spracovať povodňový plán zabezpečovacích prác.

Trvalé zábery pri preložkách vodných tokov žiadame majetkovo vysporiadať.

Projekty skutočného prevedenia preložiek vodných tokov žiadame bezplatne odovzdať Správe povodia stredného Váhu I Púchov, pri kolaudačnom konaní.

Začiatok prác oznámiť zástupcovi Správy povodia stredného Váhu I Púchov – Ing. Gábor, č. t. 0903 403 220, nášho zástupcu prizvať ku kolaudačnému konaniu.

SVP, š.p., OZ Piešťany ako budúci prevádzkovateľ prevezme stavebné objekty úprav (preložiek) vodných tokov až po uzatvorení zmluvy medzi NDS a SVP, š.p., o bezodplatnom odovzdaní a prevzatí objektov vyvolaných investícií do vlastníctva a prevádzky.

Požadujeme všetky zmeny oproti dokumentácie stavebného povolenia odsúhlasovať so Správou povodia stredného Váhu I Púchov.

S pozdravom

SLOVENSKÝ VODOHOSPODÁRSKY PODNIK

štátny podnik

OZ PIEŠŤANY

Nábr. Ivana Krasku č. 834/3

921 80 PIEŠŤANY -2-

JUDr. Vladimír Zachar

riaditeľ Odštepňového závodu Piešťany

Na vedomie: Správa ps Váhu I Púchov



SLOVENSKÝ
VODOHOSPODÁRSKY
PODNIK š.p.

Odštepny závod Piešťany

Správa povodia stredného Váhu I.
č. budovy 1/97
020 71 Nimnica

DOPRAVOPROJEKT a.s.

Kominárska 2,4

832 03 Bratislava 3

Váš list zn/zo dňa
447/2016-2910/8582-00 / 18.01.2016

Naša značka
CZ 2572/2016

Vybavuje / linka
Ing. Brigant / 0903 747 033
Marek.Brigant@svp.sk

Púchov
12. 05. 2016

VEC: „Diaľnica D1 Lietavská Lúčka – Višňové – Dubná skala, zmena objektov: 052-00, 052-01, 222-00, 223-00, 224-00, 225-00, 229-00, V342-00 a V343-00, k.ú.: Turie, Bytčica, Višňové“ – vyjadrenie

V zastúpení stavebníka stavby: Národná diaľničná spoločnosť, a.s. (Mlynské Nivy 45, 821 09 Bratislava) ste nás požiadali o vyjadrenie k predloženej projektovej dokumentácii horeuvedenej stavby.

Predložená dokumentácia rieši stavebné objekty:

- 052-00 Preložka meliorácií, k. ú. Turie,
- 052-01 Preložka meliorácií k. ú. Višňové.
- 222-00 Zárubný múr – vľavo km 0,840 – 1,290, k. ú. Višňové,
- 223-00 Zárubný múr – vpravo km 0,840 – 1,210, k. ú. Višňové,
- 224-00 Zárubný múr – vpravo km 2,350 – 2,600, k. ú. Višňové,
- 225-00 Zárubný múr – vľavo km 2,350 – 2,610, k. ú. Višňové – zmena spočíva v úprave dĺžky a výšky zárubných múrov, v úprave svahu nad múrom a v úprave jednotlivých múrov pohľadovým betónom.
- 229-00 Oporné múry v križovatke Lietavská Lúčka, k. ú. Bytčica – zmena spočíva v úprave polohy a dĺžky múru na vetve V1 a V8.
- V342-00 Úprava bezmenného potoka v km 41,230, k. ú. Višňové:
 - V342-00/A úprava bezmenného potoka v km 41,230 – zmena spočíva v zmene nivelety bezmenného potoka, v zmene otvoreného profilu na uzavretý v kritických miestach (súbeh viacerých inžinierskych sietí).
 - V342-01 úprava oplatenia – v miestach, v ktorých sa nebude realizovať úprava vodného toku bude oplatenie z realizácie vypustené.
 - V342-02 úprava podzemnej NN prípojky – zmena rieši úpravu existujúcej elektrickej prípojky NN pre RD č. 763 v obci Višňové a jedného podperného bodu siete NN, z dôvodu kolízie s úpravou bezmenného vodného toku.
 - V342-03 úprava rozvodu káblovej televízie – rieši preloženie podperných bodov káblovej televízie A-D a preložením vzdušných vedení na nové podperné body.
 - V342-04 úprava vodovodu a vodovodných prípojok – zmena rieši preložku časti obecného vodovodu, z dôvodu realizácie úpravy vodného toku.
 - V342-05 úprava plynovodu – rieši kolíziu úpravy vodného toku s STL plynovodom a plynovými prípojkami.
 - V342-06 úprava telefónneho vedenia – preložka existujúceho dvojitého podperného dreveného stožiaru cca o 1,0 m, z dôvodu úpravy vodného toku.

Obchodný register:
Okresný súd
Banská Bystrica
Oddiel: PŠ
Vločka číslo: 713/S

Bankové spojenie:
VÚB, a.s.
pobočka Piešťany
2960060157/0200

IČO: 36022047 02
DIČ: 2020066213
IČ DPH: SK2020066213

Úsek:
riaditeľ správy povodia
ekonóm správy povodia
spojovateľka

Telefón:
042 / 465 00 20
042 / 465 00 64
042 / 463 10 01-3

Fax:
042 / 463 24 48
042 / 465 00 32

E-mail:
puchov@svp.sk



SLOVENSKÝ
VODOHOSPODÁRSKY
PODNIK š.p.

Odštepny závod Piešťany

Správa povodia stredného Váhu I.
č. budovy 1/97
020 71 Nimnica

- V342-07 úprava kanalizácie – zmena preložka vybudovanej splaškovej kanalizácie DN 300, v dĺžke 126,20 m, osadenie 7 kanalizačných šácht, úprava kanalizačných prípojok DN 150, v dĺžke 28,50 m, hlbšie osadenie revízných šácht (8 ks) na prípojkách a dočasné zaslepenie prípojky P 6.
- V343-00 Úprava potoka pri vetracej šachte, k. ú. Višňové – zmena smerového a výškového vedenia preložky, vo zväčšení polomerov oblúkov v niektorých úsekoch, v zmene koryta za miskovitý, v doplnení nivelety balvanovitými sklzmi, v predĺžení úpravy na začiatku cca o 11,00 m a v nahradení úseku č. 3 priekopou objektu SO V128-00.

K predloženej projektovej dokumentácii uvádzame nasledovné:

K predmetnej projektovej dokumentácii sme sa vyjadrili listom zn.: 5487/210/2016 zo dňa 22.2.2016 (vybavuje: Ing. Ficeková).

K objektom 052-00 a 052-01 je potrebné vyžiadať stanovisko organizácie: Hydromeliorácie, š.p., Vrakúnska 29, 825 63 Bratislava.

V zmysle zákona NR SR č. 7/2010 Z.z. o ochrane pred povodňami, je nutné k realizačným prácam v koryte vodného toku vyhotoviť povodňový plán zabezpečovacích prác najneskôr do zahájenia realizačných prác s odsúhlasením na SVP š.p., OZ Piešťany: p. Uváčik, tel.: 0903 460 612.

Vyťaženú zeminu ako i stavebný materiál neukladať a neskladovať v prietochných profiloch vodných tokov okrem nevyhnutných násypov potrebných na vybudovanie jednotlivých stavebných objektov.

Na pozemky vo vlastníctve SR – SVP š.p., požadujeme najneskôr do kolaudačného konania uzatvoriť zmluvný vzťah (zmluvu o zriadení vecného bremena, alebo iný právny vzťah) na odbore správy majetku OZ Piešťany (platí pre zásah stavby a jednotlivých stavebných objektov na pozemky v našom vlastníctve). Trvalé zábery pri preložkách koryt vodných tokov žiadame majetkovo usporiadať.

SVP š.p., požaduje bezodplatne poskytnúť porealizačné zameranie skutočného prevedenia preložiek koryt vodných tokov v digitálnom formáte (dxf, dwg, dgn...).

Pred zahájením výstavby jednotlivých stavebných objektov súvisiacich s vodnými tokmi v správe SVP š.p., v predmetnom úseku, požadujeme zvolať pracovné stretnutie so spresnením stavebných postupov, aby sme predišli kolízii s harmonogramom údržby vodných tokov v budove Správy povodia stredného Váhu I. v Nimnici.

K zahájeniu stavby, ku kontrolným dňom a k ukončeniu prác požadujeme prizvať zástupcu SVP š.p., SPSV I., Úseková kancelária Žilina – Ing. Gábor, tel.č.: 041/764 53 14, 0903 403 220.

SVP š.p., OZ Piešťany, Správa povodia stredného Váhu I. Púchov, ako budúci prevádzkovateľ, pred realizáciou prekládok objektov V342-00 a V343-00 požaduje uzatvorenie Zmluvy o budúcej zmluve o bezodplatnom prevode vlastníctva, a odovzdaní a prevzatí vyvolaných investícií do vlastníctva a prevádzky. Prieputy, mosty a zatrubnené úseky vodných tokov nespádajú do tejto kategórie.

S pozdravom

SLOVENSKÝ VODOHOSPODÁRSKY PODNIK

štátny podnik Odštepny závod PIEŠŤANY

Správa povodia stredného Váhu I. Púchov

Ing. Rastislav ČIBENKA

riaditeľ SPSV I.

Na vedomie: SVP š.p., OZ Piešťany, ÚVH Nimnica
SVP š.p., OZ Piešťany, SPSV I. Púchov, ÚK Žilina

Obchodný register:
Okresný súd
Banská Bystrica
Oddiel: P3
Vložka číslo: 713/S

Bankové spojenie:
VÚB, a.s.
pobočka Piešťany
2960060157/0200


IČO: 36022047 02
DIČ: 2020066213
IČ DPH: SK2020066213

Úsek:
riaditeľ správy povodia
ekonóm správy povodia
spojovateľka

Telefón:
042 / 465 00 20
042 / 465 00 64
042 / 463 10 01-3

Fax:
042 / 463 24 48
042 / 465 00 32

E-mail:
puchov@svp.sk



HYDROMELIORÁCIE, štátny podnik

Vrakunská 29
825 63 Bratislava 211

e-mail: info@hmzp.sk, web: www.hmzp.sk

Dopravoprojekt, a.s.
Kominárska 2,4
832 03 Bratislava 3

Váš list číslo/zo dňa
448/2016-2910/8582-
00/18.01.2016

Náše číslo
557-2/120/2016

Vybavuje/linka
Odbor správy a prevádzky HMZ
Ing. K.Kősziklová/02-40 258 220

Bratislava
07.03.2016

Vec:

Stavba: „Diaľnica D1 Lietavská Lúčka – Višňové – Dubná Skala“, zmena objektov: **052-00, 052-01, 222-00, 223-00, 224-00, 225-00, 229-00, V342-00 a V343-00**, katastrálne územie: **Turie, Bytčica, Višňové**

Listom č. 448/2016-2910/8582-00 zo dňa 18.01.2016 sme obdržali Vašu žiadosť o vyjadrenie k zmene stavby: „Diaľnica D1 Lietavská Lúčka – Višňové – Dubná Skala“, zmena objektov: **052-00, 052-01, 222-00, 223-00, 224-00, 225-00, 229-00, V342-00 a V343-00**, katastrálne územie: **Turie, Bytčica, Višňové**.

Vyjadrenie k zmenám oproti DSP bude podkladom pre MDVRR SR ako špeciálny stavebný úrad ku konaniu o zmene stavby pred dokončením podľa ust. § 68 stavebného zákona a nasl., v spojitosti s osobitnými právnymi predpismi.

K stavbe „Diaľnica D1 Lietavská Lúčka – Višňové – Dubná Skala“, sme sa vyjadrili listom č. 5402-2/110/2008 zo dňa 14.03.2008. V tomto vyjadrení sme súhlasili s technickým riešením prekládky odvodňovacieho kanála ev.č. 5313 095 003 s dĺžkou 0,812 km, v správe Hydromeliorácie, š.p.

Na základe potreby určenia správcu novovybudovaných objektov sa dňa 26.02.2016 uskutočnilo pracovné stretnutie za účasti nášho zástupcu p. Kučeru, z ktorého vyplynulo, že v k.ú. Turie sa nachádzajú dva odvodňovacie kanále ev.č. 5313 095 001 5313 095 002, ktoré boli počas obhliadky identifikované.

Melioračný kanál ev. č. 5313 095 003 bol pri investičnej výstavbe zasypaný a nahradený novým riešením vrátane zaústenia odvodňovacích hlavných drénov.

Náše podmienky uvedené v liste č. 5402-2/110/2008 neboli splnené.

Stavebný objekt: odvodňovací kanál ev. č. 5313 095 003 kanál C, vybudovaný v rámci stavby: „OP Rosina – Turie“, v roku 1982, nebol rešpektovaný pri technickom riešení odvádzania prebytočných vôd z územia dotknutého výstavbou diaľnice, pri príprave územia pre danú stavbu, ani pri pozemkových úpravách.

Pôvodnú funkciu odvodňovacieho kanála nahradil objekt 333-00 – Preložka bezmenného potoka, ktorý bol zrealizovaný podľa požiadaviek a podmienok určených zástupcami SVP, š.p. OZ Piešťany.

Odvodňovací kanál bol majetkom štátu v správe Hydromeliorácie, š.p., od 01.07.2003 na základe delimitácie hydromelioračného majetku medzi odovzdávajúcim – SVP, š.p. Banská Štiavnica a preberajúcim – Hydromeliorácie, š.p.

Tento majetok štátu v súvislosti s prípravou výstavby diaľnice zanikol bez vedomia správcu a bez majetkovo právneho vysporiadania. Štátnemu podniku Hydromeliorácie, š.p., vznikla škoda v zostatkovej hodnote 1115,39,- €.

V zmysle uvedeného žiadame o náhradu škody.

Podnik zapísaný v Obchodnom
Registri Okresného súdu
Bratislava I
Oddiel Pš Vložka číslo : 425/B

IČO:
35 860 839
DIČ:
2021730073
IČ DPH:
SK2021730073

Bankové spojenie:
PRIMA banka Slovensko, a.s.
4854090001/5600

Odbor:
Riaditeľstvo
Usporiadania majetku
Financovania a hospodárskych činností
Správy a prevádzky HMZ


Telefón:
02/4342 2931
02/4524 8943
02/4524 8902
02/4524 8722

Fax:
02/4524 8946
02/4025 8228
02/4025 8224
02/4025 8237

E-mail:
info@hmzp.sk

K zaslaným objektom stavby: „Diaľnica D1 Lietavská Lúčka – Višňové – Dubná Skala“, zmena objektov: 052-00, 052-01, 222-00, 223-00, 224-00, 225-00, 229-00, V342-00 a V343-00, katastrálne územie: Turie, Bytčica, Višňové, sa nevyjadrujeme. Ich posúdenie nie je v kompetencii Hydromeliorácie, š.p., nakoľko sa nedotýkajú majetku štátu v našej správe.

S pozdravom



Ing. Laura Nagyová
riaditeľka

Na vedomie: Hydromeliorácie, š.p. VP Prievidza



HYDROMELIORÁCIE, štátny podnik

Vrakunská 29
825 63 Bratislava 211

e-mail: info@hmosp.sk, web: www.hmosp.sk

TERRAPROJEKT a.s.
Podunajská 24
821 06 Bratislava

Váš list číslo/zo dňa
J289-TPT-AS-060/
08.01.2016

Naše číslo
201-2/120/2016

Vybavuje/linka
Ing. Mihálek/268
Ing. Veeniová/254

Bratislava
13.01.2016

Vec:

Stavba: „Diaľnica D1 Lietavská Lúčka – Višňové – Dubná Skala“ – vyjadrenie

Listom zo dňa 8.1.2016 sme obdržali v zastúpení stavebníka Národnej diaľničnej spoločnosti a.s., so sídlom Mlynské Nivy 45, 821 09 Bratislava a zhotoviteľa stavby Združenia Salini Impregilo – Dúha, ktorý zabezpečuje výstavbu diaľničného úseku stavby „D1 Lietavská Lúčka – Višňové – Dubná Skala“ Vašu žiadosť o vyjadrenie vo veci prevádzkovateľa, resp. správcu vybraných častí stavieb, ktoré sú stavbou diaľnice dotknuté.

Jedná sa o nasledovné stavebné objekty:

SO 051-00 Preložka meliorácií k.ú. Lietavská Lúčka a
SO 052-01 Preložka meliorácií k.ú. Višňové

SO 051-00 Preložka meliorácií k.ú. Lietavská Lúčka - v k.ú. Lietavská Lúčka

V súvislosti s výstavbou pripájajúcich ciest diaľnice dôjde k narušeniu jestvujúcich drenáží a ich výustných objektov. Túto problematiku rieši uvedený stavebný objekt úpravou drénov pri nasledovných častiach stavby diaľnice:

132-00 Úprava poľnej cesty km 1,830

133-00 Úprava poľnej cesty km 1,390 – 1,950

202-00 pripravovanej stavby mosta nad údolím a potokom v km 1,625

101-00 pripravovanej stavby diaľnice D1 Lietavská Lúčka – Višňové

333-00 Úprava bezmenného potoka km 1,725

025-00 Depónia pri Z.P.

SO 052-01 Preložka meliorácií k.ú. Višňové v k.ú. Višňové

Časť stavby rieši preložky meliorácií pri nasledovných častiach stavby diaľnice:

134-00 Preložka poľnej cesty km 3,628

Podnik zapísaný v Obchodnom
registri Oľdresného súdu
Bratislava I
Oddiel Pi Vložka číslo : 425/B

IČO:
35 860 839
DIČ:
2021730073
IČ DPH:
SK2021730073

Bankové spojenie:
PRIMA banka Slovensko, a.s.
4854090001/5600

Odbor:
Riadiťstvo
Usporiadania majetku
Financovania a hospodárskych činností
Správy a prevádzky HMZ

Telefón:
02/4342 2931
02/4524 8943
02/4524 8902
02/4524 8722

Fax:
02/4524 8946
02/4025 8228
02/4025 8224
02/4025 8237

E-mail:
info@hmosp.sk

136-00 Úprava poľnej cesty km 3,250

203-00 Most na D1 nad údolím a CIII/01889

101-00 Diaľnica D1

334-00 Preložka potoka Mlynárov jarok km 3,223


Stavebné objekty SO 051-00 Preložka meliorácií k.ú. Lietavská Lúčka a SO 052-01 Preložka meliorácií k.ú. Višňové **nie sú** v správe ani v prevádzke š.p. Hydromeliorácie.

K stavbe ako celku sme sa vyjadrili niekoľkokrát, vrátane vyjadrení k vypúšťaniu dažďovej kanalizácie uvedenej stavby do kanála C (evid.č. 5313 095 003) v správe Hydromeliorácie, š.p.

Toto vyjadrenie je vyjadrením len k stavebným objektom SO 051-00 Preložka meliorácií k.ú. Lietavská Lúčka a SO 052-01 Preložka meliorácií k.ú. Višňové stavby „D1 Lietavská Lúčka – Višňové – Dubná Skala“, nie je vyjadrením k stavbe ako celku.

Platnosť tohto vyjadrenia je 2 roky od dátumu vyhotovenia.

S pozdravom



Ing. Laura Nagyová
riaditeľka



SEVEROSLOVENSKÉ VODÁRNE A KANALIZÁCIE, a. s.
Bôrická cesta 1960, 010 57 Žilina

Dopravoprojekt, a.s.
Kominárska 2,4
832 03 Bratislava 3

Váš list číslo/zo dňa: Naše číslo: **O16370001903/LKo** Vybavuje: Ing. Košturiaková Žilina: 5.2.2016

Vec: Diaľnica D1 Lietavská Lúčka – Višňové – Dubná Skala

SO 052-00 Preložka meliorácií, k.ú. Turie

SO 052-01 Preložka meliorácií, k.ú. Višňové

SO 222-00 Zárubný múr – vľavo km 0,840 – 1,290

SO 223-00 Zárubný múr – vpravo km 0,840 – 1,210

SO 224-00 Zárubný múr – vpravo km 2,350 – 2,600

SO 225-00 Zárubný múr – vľavo km 2,350 – 2,610

SO 229-00 Oporné múry v križovatke Lietavská Lúčka

V342-00 Úprava bezmenného potoka km 41,230

V342-00/A Úprava bezmenného potoka v km 41,230

V342-01 Úprava oplotenia

V342-02 Úprava podzemnej NN prípojky

V342-03 Úprava rozvodu káblovej televízie

V342-04 Úprava vodovodu a vodovodných prípojok

V342-05 Úprava plynovodu

V342-06 Úprava telefónneho vedenia

V342-07 Úprava kanalizácie

V343-00 Úprava potoka pri vetracej šachte

-vyjadrenie k zmene projektu pre stavebné povolenie

Dňa 13.1.2016 sme od Vás obdržali zmenu projektu pre stavebné povolenie spolu so žiadosťou o vyjadrenie k horeuvedenej stavbe. V súvislosti s výstavbou Diaľnice D1 Lietavská Lúčka – Višňové – Dubná Skala bola spracovaná projektová dokumentácia (PD) vyššie uvedených objektov.

Oproti pôvodnému stupňu (z roku 2008) pribudli v obci nové inžinierske siete (prípojky plynu, prípojky vodovodu a nová splašková kanalizácia na Bl'únárskej ulici). Vzhľadom na bezpečné prevedenie vôd z diaľnice D1 cez extravilán a intravilán obce Višňové do potoka Rosinka

bude potrebné zatrubnenie bezmenného potoka v intraviláne obce Višňové a vyvolané úpravy (preložky) existujúcich sietí, a to plynu, splaškovej kanalizácie, vodovodu, NN vedenia, rozvodov káblovej televízie a telefónneho vedenia.

SO 342-00/A Úprava bezmenného potoka v km 41,230

Úprava bezmenného potoka spočíva v jeho zatrubnení a úprave jeho koryta. Úprava začína v km 0,000 00 napojením na jestvujúce koryto potoka Rosinka, pokračuje jestvujúcim korytom, miestnymi komunikáciami, inundáciou a korytom potoka. V km 0,944 07 sa 1. časť úpravy napojí na výtokovú časť č.st.203-00 (priepust pod diaľnicou D1). Druhá časť úpravy začína v km 1,016 83 napojením na vtokovú časť č.st.203-00 (priepust pod diaľnicou D1), pokračuje inundáciou a jestvujúcim korytom potoka, kde sa v km 1,068 36 napojí na jestvujúce koryto bezmenného potoka.

SO 342-04 Úprava vodovodu a vodovodných prípojok

Nakoľko do zatrubnenej trasy úpravy bezmenného potoka (SO 342-00) v km 0,03988 zasahuje vodárenské šupátko so zemnou súpravou, je potrebné ho preložiť aj s časťou potrubia. Zruší sa existujúce liatinové potrubie DN 79/7,2 mm v dĺžke 8,5 m a odstráni sa exist. šupátko, zemná súprava a poklop a vybuduje sa nové liatinové potrubie DN 80 mm v celkovej dĺžke 10,5 m.

Pod obetónovanou časťou zatrubnenej úpravy (DN 820 mm) bezmenného potoka sa potrubie vloží do sklolaminátovej chráničky DN 200 mm dĺžky 2,5 m. Chránička bude osadená na 5 ks klzných dilatčných objímkach Raci. Chránička sa z oboch strán uzavrie tesniacou manžetou. Nad potrubie sa uloží vyhládavací vodič CYKY 2x6,0 mm² a na obsyp sa uloží výstražná fólia.

V km 0,00165 až 0,01500 bude vykonaná preložka tlakového vodovodného potrubia (vetva A2) z rúr HDPE, SDR 17, PN 10, D 90x5,4 mm (DN 80 mm) v dĺžke 13,9 m. Nad potrubie sa uloží vyhládavací vodič CYKY 2x6,0 mm² a na obsyp sa uloží výstražná fólia.

V km 0,34775 až 0,36195 bude vykonaná preložka tlakového vodovodného potrubia (vetva A3) z rúr HDPE, SDR 17, PN 10 D 90x5,4 mm (DN 80 mm) v dĺžke 14,7 m. Nad potrubie sa uloží vyhládavací vodič CYKY 2x6,0 mm² a na obsyp sa uloží výstražná fólia.

Pri úprave bezmenného potoka dôjde ku kolízii s vodovodnými prípojkami. Pokiaľ výškové osadenie prípojky nebude v kolízii s úpravou bezmenného potoka, tak sa prípojky vložia do ocelevej polenej chráničky DN 100 mm, ktorá bude následne obetónovaná. Pokiaľ budú prípojky v kolízii s úpravou potoka, prípojky sa uložia hlbšie v min. sklone 0,3% so stúpaním k vodomernej šachte (VS). V mieste križovania potoka sa prípojky umiestni do polypropylénovej chráničky DN 100 mm.

SO 342-07 Úprava kanalizácie

Pri úprave bezmenného potoka v km 0,221 až 0,310 dôjde ku kolízii s vybudovanou splaškovou verejnou kanalizáciou. Projektová dokumentácia rieši úpravu trasy verejnej splaškovej kanalizácie (VK) a z dôvodu križovania kanalizačných a plynových prípojok aj nižšie položené VK.

Úprava VK bude v celkovej dĺžke 126,2 m z PVC DN 300 mm. Na novej VK bude osadených 7 ks nových prefabrikovaných kanalizačných šacht (Š) Š1-Š7 DN 1000 mm s liatinovými uzamykateľnými poklopami bez odvetrania a bez vnikania dažďových vôd typu KDL 28.

Kanalizačné prípojky (P1,P2,P3,P5,P6,P8,P9,P11), ktoré budú križovať bezmenný potok budú vybudované z PVC DN 150 mm, položené nižšie a ukončené plastovými revíznymi šachtami DN 400 mm. Kanalizačné prípojky P4, P7 a P10 napájané z ľavej strany budú prepojené na navrhovanú úpravu kanalizácie.

K predloženej žiadosti dávame ako dotknutý orgán v zmysle stavebného zákona č. 50/1976 Z.z §140b nasledovné stanovisko pri dodržaní nasledovných pripomienok:

1. Prekládku VV v km 0,34775-0,36075 požadujeme realizovať z rúr HDPE 100, SDR 17, PN 10, D 110x6,6 mm.
2. Ostré prepojenie preloženého vodovodu bude možné až po stavebnom ukončení, skolaudovaní, po úspešných tlakových skúškach a podpísaní zmluvy o prevádzkovaní vodovodu medzi zainteresovanými.
3. Počas stavebných prác a k tlakovej skúške požadujeme prizývať ako odborný technický dohľad budúceho prevádzkovateľa zamestnanca našej spoločnosti (HS vodovodov – J. Žiak – 0905 850 649). O výsledku skúšok napísať záznam do stavebného denníka, ktorý bude slúžiť ako podklad pre vydanie užívacieho povolenia stavby.
4. Požadujeme preskúšať funkčnosť vyhládavacieho vodiča. Pred preskúšaním konzultovať s Ing. Hyčkom (0907 020 456). V prípade, že nebude preskúšaná funkčnosť vyhládavacieho vodiča stavbu neprevezmeme.
5. Všetky vodovodné prípojky požadujeme realizovať z HDPE 100, SDR 11, PN16, D 32x3,0 mm v min stúpaní 0,3% smerom k nehnuteľnosti.
6. Prekládku verejnej kanalizácie požadujeme realizovať z rúr PVC, SN 8 DN 300 mm.
7. V rámci stavebných prác žiadame zdvihnúť do úrovne budúcej nivelety komunikácie všetky vodovodné a kanalizačné poklopy. Ich funkčnosť požadujeme preveriť pri kolaudácii stavby za prítomnosti nášho pracovníka z prevádzky SEVAK a.s. Žilina.
8. POV, ktorý nebol doložený, musí zohľadniť nepretržité zásobovanie pitnou vodou a odvádzanie splaškových odpadových vôd počas realizácie stavebných prác, v zmysle štandardov kvality dodávky pitnej vody verejným vodovodom a odvádzania odpadovej vody verejnou kanalizáciou ustanovených VYHLÁŠKOU 276 Úradu pre reguláciu sieťových odvetví z 5. septembra 2012.
9. V rámci stavebných prác žiadame riešiť celú kanalizačnú prípojku od bodu napojenia na VK po revíziu šachtu RŠ v jednotnom stúpaní v min. sklone 2%. Celá kanalizačná prípojka musí byť vybudovaná ako vodotesná.
10. Na KP nesmú byť použité 45° kolená, ale požadujeme osadiť plynulé oblúky (doporuč. 3x30°). KP zaústiť do hornej tretiny profilu verejnej kanalizácie.
11. Počas stavebných prác požadujeme prizývať ako odborný technický dohľad budúceho prevádzkovateľa zamestnanca našej spoločnosti (HS kanalizácii – p. Jašurek - 0918 609 495) ku kontrole stavu vykonaných prác (lôžko, obsyp), spôsobu napojenia VK a KP, umiestnenia RŠ a skúške vodotesnosti (vykonať podľa STN EN 1610). O výsledku skúšok napísať záznam do stavebného denníka, ktorý bude slúžiť ako podklad pre vydanie užívacieho povolenia stavby. Vysadené odbočky na kanalizačné prípojky musia byť pri skúškach vodotesnosti kanalizácie zablendované.
12. Pred zahájením zemných prác stavebník požiada o vytýčenie podzemných vedení, ktoré sa nachádzajú v záujmovom území a zabezpečí, aby pri realizácii stavebných prác bola dodržaná STN 73 6005 pri súbehu a križovaní našich inžinierskych vedení s ostatnými vedeniami.

bude potrebné zatrubnenie bezmenného potoka v intraviláne obce Višňové a vyvolané úpravy (preložky) existujúcich sietí, a to plynu, splaškovej kanalizácie, vodovodu, NN vedenia, rozvodov kábelovej televízie a telefónneho vedenia.

SO 342-00/A Úprava bezmenného potoka v km 41,230

Úprava bezmenného potoka spočíva v jeho zatrubnení a úprave jeho koryta. Úprava začína v km 0,000 00 napojením na jestvujúce koryto potoka Rosinka, pokračuje jestvujúcim korytom, miestnymi komunikáciami, inundáciou a korytom potoka. V km 0,944 07 sa 1. časť úpravy napojí na výtokovú časť č.st.203-00 (priepust pod diaľnicou D1). Druhá časť úpravy začína v km 1,016 83 napojením na vtokovú časť č.st.203-00 (priepust pod diaľnicou D1), pokračuje inundáciou a jestvujúcim korytom potoka, kde sa v km 1,068 36 napojí na jestvujúce koryto bezmenného potoka.

SO 342-04 Úprava vodovodu a vodovodných prípojk

Nakoľko do zatrubnenej trasy úpravy bezmenného potoka (SO 342-00) v km 0,03988 zasahuje vodárenské šupátko so zemnou súpravou, je potrebné ho preložiť aj s časťou potrubia. Zruší sa existujúce liatinové potrubie DN 79/7,2 mm v dĺžke 8,5 m a odstráni sa exist. šupátko, zemná súprava a poklop a vybuduje sa nové liatinové potrubie DN 80 mm v celkovej dĺžke 10,5 m. Pod obetónovanou časťou zatrubnenej úpravy (DN 820 mm) bezmenného potoka sa potrubie vloží do sklolaminátovej chráničky DN 200 mm dĺžky 2,5 m. Chránička bude osadená na 5 ks klzných dilatčných objímkach Raci. Chránička sa z oboch strán uzavrie tesniacou manžetou. Nad potrubie sa uloží vyhládavací vodič CYKY 2x6,0 mm² a na obsyp sa uloží výstražná fólia.

V km 0,00165 až 0,01500 bude vykonaná preložka tlakového vodovodného potrubia (vetva A2) z rúr HDPE, SDR 17, PN 10, D 90x5,4 mm (DN 80 mm) v dĺžke 13,9 m. Nad potrubie sa uloží vyhládavací vodič CYKY 2x6,0 mm² a na obsyp sa uloží výstražná fólia.

V km 0,34775 až 0,36195 bude vykonaná preložka tlakového vodovodného potrubia (vetva A3) z rúr HDPE, SDR 17, PN 10 D 90x5,4 mm (DN 80 mm) v dĺžke 14,7 m. Nad potrubie sa uloží vyhládavací vodič CYKY 2x6,0 mm² a na obsyp sa uloží výstražná fólia.

Pri úprave bezmenného potoka dôjde ku kolízii s vodovodnými prípojkami. Pokiaľ výškové osadenie prípojky nebude v kolízii s úpravou bezmenného potoka, tak sa prípojky vložia do ocelevej polenej chráničky DN 100 mm, ktorá bude následne obetónovaná. Pokiaľ budú prípojky v kolízii s úpravou potoka, prípojky sa uložia hlbšie v min. sklone 0,3% so stúpaním k vodomernej šachte (VŠ). V mieste križovania potoka sa prípojky umiestni do polypropylénovej chráničky DN 100 mm.

SO 342-07 Úprava kanalizácie

Pri úprave bezmenného potoka v km 0,221 až 0,310 dôjde ku kolízii s vybudovanou splaškovou verejnou kanalizáciou. Projektová dokumentácia rieši úpravu trasy verejnej splaškovej kanalizácie (VK) a z dôvodu križovania kanalizačných a plynových prípojk aj nižšie položené VK.

Úprava VK bude v celkovej dĺžke 126,2 m z PVC DN 300 mm. Na novej VK bude osadených 7 ks nových prefabrikovaných kanalizačných šacht (Š) Š1-Š7 DN 1000 mm s liatinovými uzamykateľnými poklopmi bez odvetrania a bez vnikania dažďových vôd typu KDL 28.

Kanalizačné prípojky (P1,P2,P3,P5,P6,P8,P9,P11), ktoré budú križovať bezmenný potok budú vybudované z PVC DN 150 mm, položené nižšie a ukončené plastovými revíznymi šachtami DN 400 mm. Kanalizačné prípojky P4, P7 a P10 napájané z ľavej strany budú prepojené na navrhovanú úpravu kanalizácie.

13. Dodávateľ (zhotoviteľ) stavby musí min. 30 dní vopred prejednať na príslušnom úseku prevádzky prepojovacie práce na exist. vodovod a kanalizáciu. Tieto budú vykonané za našej účasti na základe objednávky s termínom realizácie.
14. Trasu verejného vodovodu a kanalizácie viesť po verejných pozemkoch. V prípade, že sa jedná o súkromné pozemky, je potrebné vybaviť do doby realizácie stavby písomný súhlas vstupu na pozemok a k preberaciemu konaniu stavby zriadiť vecné bremeno na uložené potrubie a jeho ochranné pásmo. V prípade, že nebudú pozemky, v ktorých bude vedená verejná kanalizácia vysporiadané, stavbu neprevezmeme.
15. **Do doby kolaudácie stavby „SO 342-04 Úprava vodovodu a vodovodných prípojk“ a „SO 342-07 Úprava kanalizácie“ navrhovaný vodovod a kanalizácia nebudú prepojené na existujúce siete.**
16. Spustenie preloženého vodovodu a kanalizácie bude možné až po stavebnom ukončení, skolaudovaní, po úspešných skúškach (tlakových a vodotesnosti) a podpísaní zmluvy o prevádzkovaní medzi zainteresovanými.
17. Požadujeme održať ochranné pásmo 1,5 m od bočného pôdorysného okraja potrubia VV a VK na obe strany v zmysle zákona o verejných vodovodoch a kanalizáciách č. 442/2002 Zb.z. §19 ods.(2). V pásme ochrany podľa odsek 5 je zakázané vykonávať zemné práce, terénne úpravy, stavby, umiestňovať konštrukcie – iné podobné zariadenia, vykonávať činnosti, ktoré obmedzujú prístup k VV a VK, alebo ktoré by mohli ohroziť ich technický stav. Prípadnú kolíziu s inž. sieťami žiadame riešiť samostatne s prevádzkovým majstrom. Zistený stav zapísať do stavebného denníka. Tento zápis bude slúžiť ako porealizačné vyjadrenie.
18. Vybudovaný verejný vodovod a kanalizáciu odovzdať s príslušnými dokladmi do prevádzky našej spoločnosti **do 15 dní** od nadobudnutia právoplatnosti kolaudačného rozhodnutia „SO 342-07 Úprava kanalizácie“. Odovzdanie vybudovanej VK uskutočnené „**Protokolom o odovzdaní a prevzatí stavby**“.
19. Staré potrubie verejného vodovodu a kanalizácie bude zaslepené a odstavené pracovníkmi HS vodovodu a HS kanalizácie na základe objednávky investora prekládky.
20. Požadujeme spracovať geodetické zameranie skutkového stavu celej stavby so spracovaním polárnych súradníc pre vynesenie do programu MICROSTATION (digitálna mapa) s vynesením do súboru *.dgn (mimo vytlačenie na papieri). Pred spracovaním konzultovať s Ing. Vaškovou – správcou GIS-u na SEVAK, a.s.
21. Po zrealizovaní stavby je potrebné vyznačiť všetky zmeny pokládky potrubia oproti pôvodnému návrhu do projektu skutočného vyhotovenia stavby.
22. K ostatným stavebným objektom sa nevyjadrujeme, nakoľko pri ich realizácii nedochádza ku kolízii s našimi inžinierskymi sieťami a objekty nebudú v správe ani majetku našej spoločnosti.

S pozdravom

Príloha: 1x PSP

SEVEROSLOVENSKÉ
VODÁRNE A KANALIZÁCIE, a.s.
Bôrnická cesta 1960
010 57 ŽILINA ②
Ing. Jozef Lučivňák
investičný riaditeľ

Akciová spoločnosť je zapísaná v Obchodnom registri Okresného súdu Bratislava 1, oddiel SA, vložka číslo 3481/B

DOPRAVOPROJEKT, a.s.

Kominárska 2, 4
832 03 Bratislava 3

Váš list číslo / zo dňa	Naše číslo	Vybavuje / linka	Žilina
449/2016-2910/8582-00	TD/234/ZA/Ki/2016	Ing. Kiša Jozef	17.2.2016

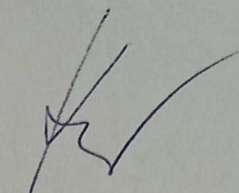
Vec: Vyjadrenie k zmene stavby

Na základe Vašej žiadosti o vyjadrenie k zmene stavby „**Diaľnica D1 Lietavská Lúčka – Višňové – Dubná Skala zmena objektov 052-00, 052-01, 222-00, 223-00, 224-00, 225-00, 229-00, V342-00, V343-00**“ v k.ú. Lietavská Lúčka, Bytčica, Turie, Rosina, Višňové Vám v zmysle Stavebného zákona 50/76 Zb. o územnom plánovaní a stavebnom poriadku v znení neskorších predpisov dávame nasledovné stanovisko:

1. **Pred realizáciou výkopových alebo stavebných prác v mieste plynárenských zariadení ste povinný požiadať spoločnosť SPP – distribúcia, a.s. o presnú identifikáciu – vytýčenie plynárenských zariadení v teréne.** Na základe objednávky adresovanej na SPP-distribúcia, a.s., Závodská cesta 26/2949, 010 22 Žilina zabezpečí po vzájomnej dohode vytýčenie pracovník SPP - distribúcia, a.s. (kontaktná osoba p. Riboňová Dagmar +421416265598).
2. Zemné práce realizované v blízkosti plynovodu a prípojok **realizovať ručne min. 1,5 m** na každú stranu od plynovodu a prípojok, aby nedošlo k poškodeniu plynárenských zariadení.
3. **Ochranné pásmo** pre dotknutý VTL plynovod je **8 m** na každú stranu od osi plynovodu. V tomto pásme nie je možné vykonávať žiadne nebezpečné činnosti (zemné práce, sondy, vrty...) bez písomného súhlasu prevádzkovateľa a bez dohľadu povereného pracovníka. **Akékoľvek zemné práce realizované v ochrannom pásme VTL plynovodu môžu byť vykonávané len na základe „Povolenia na činnosť v ochrannom pásme VTL plynovodu“** Povolenie vystaví technik TC Žilina (Ing. Kuchár Marián – 041/56265136) po splnení stanovených podmienok v zmysle TPP 701 03 – Technické a bezpečnostné podmienky na práce vykonávané v ochrannom pásme VTL plynovodu
4. Pri obnažení, križovaní plynovodu pred obsypom a zásypom trasy, kde sa nachádzajú naše zariadenia, je povinnosť oznámiť tieto práce SPP – distribúcia, a.s. najmenej 3 dni vopred aby bolo možné vykonať kontrolu plynárenského zariadenia pred zasypáním. Kontroly budú zaznamenané do stavebného denníka alebo spísaný samostatný záznam.
5. K objektu 052-00 Preložka meliorácií k.ú. Turie dávame kladné stanovisko za podmienky, že budú dodržané podmienky križovania melioračných potrubí s existujúcim VTL plynovodom DN 500 v zmysle STN 386410. Pri križovaní a súbehu s VTL plynovodom DN500 dodržať min. vzdialenosti v zmysle STN 386410:
 - V prípade križovania melioračného potrubia a plynového potrubia požadujeme dodržať vzdialenosť medzi povrchmi sietí min. 0,3 metra pričom pri križovaní melioračného potrubia kanalizácie musí byť plynovod uložený do ocelevej chráničky s presahom po 3 metre na každú stranu od okraja melioračného potrubia.
 - V súbehu melioračného potrubia a VTL plynovodu dodržať vzdialenosť min. 5,0 m medzi povrchmi sietí.
6. **Upozorňujeme že pri umiestnení odpočívadla Turie musí byť dodržané bezpečnostné pásmo VTL plynovodu DN500 v zmysle energetického zákona.**

7. Investor zodpovedá za škody na PZ spôsobené nesplnením vyššie uvedených povinností vrátane zodpovednosti za škodu za zemný plyn ktorý unikol v dôsledku poškodenia PZ.
8. Pred zahájením prác je potrebné uzavrieť dohodu o preložke plynárenských zariadení v rámci realizácie objektov preložiek plynárenských zariadení.

S pozdravom



Ing. Jozef Kiša
technik technickej dokumentácie

Prílohy : 1 x dokumentácia zmien CD

Platnosť vyjadrenia do 16.2.2017

SPP – distribúcia, a.s.

Mlynské nivy 44/b
825 11 Bratislava 26
IČO:35910739

- 464 -

DOPRAVOPROJEKT, a.s. Kominárska 2.4 832 03 Bratislava	
Dátum: 23 -02- 2016	
do spisu: 1445	
Prílohy: CD	Výraznia: 2910

Telefón: 041/2424109
Fax: 0905492968
Mobil: 0905492968

Číslo účtu: 2627712668/1100
Banka: Tatra Banka
e-mail: jozef.kisa@spp-distribucia.sk

IČO: 35 910 739
IČ DPH: SK2021931109
DIČ: 2021931109



9000299342

Vážený obchodný partner
DOPRAVOPROJEKT, a.s.
Kominárska 2, 4
832 03 Bratislava

Zo dňa
25.01.2016

Naša značka
4600021728/343

Vybavuje
Valjašek / 0850 166 007

Žilina
24.02.2016

Vec: Vyjadrenie k existencii energetických zariadení v majetku SSE-D, a.s.- Zmena stavby Diaľnica D1 Lietavská Lúčka – Višňové – Dubná skala k.ú.Turie, Bytčica, Višňové.

K Vašej požiadavke zo dňa 25.01.2016 si Vám dovoľujeme predložiť nasledovné stanovisko:

1. V predmetnej lokalite katastra **Turie, Bytčica, Višňové** sa **nachádzajú** nadzemné vzdušné VN vedenia a podperné body, nadzemné NN vzdušné vedenia a podperné body, podzemné VN vedenia, podzemné NN vedenia a skrine. Zakreslenú orientačnú trasu našich vedení Vám prikladáme na situačnom výkrese ako prílohu tohto vyjadrenia. (červenou prerušovanou VN vedenia 22kV vzdušné, červenou plnou VN vedenia 22kV podzemné zelenou prerušovanou NN vedenia vzdušné, zelenou plnou NN podzemné)
 2. Od uvedených energetických zariadení žiadame dodržať ochranné pásmo v zmysle zákona 251/2012 Z.z., a bezpečné vzdialenosti podľa príslušných noriem STN. (**VN** vzdušné vedenie 22kV od krajného vodiča na každú stranu **10.metrov**, **NN** vzdušné vedenie od krajného vodiča na každú stranu **1.meter**, **VN** a **NN** zemné káblové vedenie na každú stranu 1.meter) Pri realizácii výkopových prác, žiadame neporušiť celistvosť uzemňovacej sústavy.
 3. Toto vyjadrenie má len informatívny charakter. V zmysle stavebného zákona je pre určenie presnej trasy podzemných vedení potrebné fyzicky ju vytýčiť.
 4. Presnú trasu podzemných káblových vedení v majetku SSE-D, a.s. Vám na základe objednávky vytýči určený pracovník SSE-D, a.s. z príslušného pracoviska **Technická príprava a RP Žilina - okolie.**, tel. **041/519 2824 p.Miroslav Zajac**.
 5. Pri manipulácii mechanizmami v blízkosti elektro energetických zariadení, ako aj pri prácach v ochrannom pásme v ich bezprostrednej blízkosti, je potrebné bezpodmienečne predjednať postup prác na príslušnej OKU.
 6. Pred zahrnutím dotknutých energetických zariadení v majetku SSE-D, a.s. musí realizátor prizvať zástupcu SSE, a.s. z príslušnej Oblastnej kancelárie údržby na kontrolu zariadenia, čo potvrdia zápisom do stavebného denníka, prípadne na kópiu tohto vyjadrenia.
 7. V súbehu a križovaní zemných káblových vedení žiadame dodržať manipulačný priestor min. **1 meter** na každú stranu. V opačnom prípade pri opravách a rekonštrukciách našich zariadení nezodpovedáme za poškodenie Vášho zariadenia.
 8. Zároveň si Vás dovoľujeme upozorniť, že v danej lokalite sa môžu nachádzať aj podzemné vedenia tretích osôb.
 9. Platnosť tohto vyjadrenia je obmedzená na 12 mesiacov odo dňa jeho vystavenia.
- Pri ďalších žiadostiach k predmetnej veci Vás prosíme o uvádzať našu značku, resp. fotokópiu tohto vyjadrenia.

S pozdravom,

Daniel Valjašek
Manažér distribučnej oblasti

V prípade potreby sme Vám k dispozícii na:

Telefón: 0850 166 007 (Prevádzková doba: v pracovných dňoch od 8:00 - 15.00 hod.)

E-mail: prevadzkovatel@sse-d.sk

Adresa: Stredoslovenská energetika - Distribúcia, a.s., Pri Rajčianke 2927/8, 010 47 Žilina

Web: www.sse-distribucia.sk

Stredoslovenská energetika - Distribúcia
akciová spoločnosť

Žilina

VŠEOBECNÉ PODMIENKY K VYHOTOVENIU STAVBY.

1. V zmysle Zák.č. 251/2012 Z.z. , §43, žiadame dodržať ochranné pásmo príslušného zariadenia elektrizačnej sústavy:

- pre vodiče bez izolácie od 1 do 35 kV vrátane - 10m od zvislice krajných vodičov na obe strany
- pre vodiče so základnou izoláciou od 1 do 35 kV vrátane - 4m od zvislice krajných vodičov na obe strany
- pre závesné káblové vedenie od 1 do 35 kV vrátane - 1m od zvislice krajných káblov na obe strany
- pre vonkajšie podzemné el.vedenie do 110 kV vrátane - 1m od zvislice krajných káblov na obe strany
- ostatné prípady a podmienky riešiť podľa platnej legislatívy

V ochrannom pásme je zakázané:

- zriaďovať stavby, konštrukcie a skládky, - vysádzať a pestovať trvalé porasty, - uskladňovať ľahko horľavé alebo výbušné látky,
- vykonávať činnosti ohrozujúce bezpečnosť osôb a majetku,
- vykonávať činnosti ohrozujúce el. vedenie a bezpečnosť a spoľahlivosť prevádzky sústavy,
- ostatné prípady a podmienky riešiť podľa platnej legislatívy

Výnimky z ochranných pásiem môže v odôvodnených prípadoch povoliť stavebný úrad, na základe stanoviska prevádzkovateľa distribučnej sústavy.

Pri kolíziách a priblíženíach k NN nadzemným vedeniam, je potrebné dodržať príslušné STN normy, a nimi stanovené bezpečné vzdialenosti.

2. Pred zahájením prác je bezpodmienečne potrebné v dostatočnom časovom predstihu (min. 40dní vopred) požiadať SSE-D a.s. – príslušné pracovisko Technická PaR prác VN a NN o vytyčenie inžinierskych sietí v majetku SSE-D, a.s.. Títo pracovníci SSE-D a.s. budú prizvaní aj ku kontrole samotnej pokládky káblových vedení a v prípade potreby odsúhlasia pokládku v správe SSE-D, a. s. a odsúhlasenie potvrdia zápisom do stavebného denníka.

3. Zamestnávateľ vykonávajúci montážne, opravárenské, stavebné a iné práce pre iné fyzické osoby a právnické osoby je povinný dohodnúť s objednávatelom prác zabezpečenie a vybavenie pracoviska na bezpečný výkon práce. Práce sa môžu začať až vtedy, keď je pracovisko náležite zabezpečené a vybavené. Pred zahájením prác bude stavebník poučený pracovníkmi SSE-D a.s. o spôsobe a podmienkach realizácie na, a v blízkosti energetických zariadení v správe SSE-D, a. s.

4. Bezpečnosť práce a zaistenie pracoviska musí byť vykonané pre konkrétne činnosti a práce v zmysle STN 34 3100, STN 34 3101 a PNE 33 2130. V zmysle zákona 124/2006 Z.z. musia byť posúdené riziká a zostatkové riziká, ktoré treba s plnou vážnosťou brať na zreteľ počas celej výstavby.

Pokiaľ nebudú splnené podmienky týchto ustanovení, žiadna fyzická alebo právnická osoba nesmie vykonávať činnosti a práce na zariadeniach vo vlastníctve SSE-D, a.s. **bez písomného súhlasu vlastníka a prevádzkovateľa distribučnej sústavy (SSE – D, a. s.).**

5. **Preložku elektroenergetického rozvodného zariadenia podľa zákona o energetike je možné vykonať len so súhlasom vlastníka tohto zariadenia a na náklady žiadateľa, pokiaľ sa nedohodne inak.**

6. El.prívod od odbočenia z distribučnej siete po elektromerovú rozvodnicu (ER) na objekte si buduje stavebník na vlastné náklady. Projektová dokumentácia (ďalej len PD) musí byť navrhnutá s ohľadom na požadovaný príkon odberného miesta, a v plnej miere za ňu zodpovedá projektant.

Projektová dokumentácia bude vypracovaná v súlade s platnými zákonmi, vyhláškami, normami. Ak je to potrebné, bude overená príslušným Stavebným úradom a Technickou inšpekciou.

7. Práce v zmysle PD na elektrickom zariadení smie realizovať odborne spôsobilá osoba v zmysle Vyhl. 508/2009 Z.z.. Stavba nesmie mať nepriaznivý vplyv na životné prostredie a musí byť realizovaná v súlade so zákonom 223/2001 Z.z. a jeho doplnkov.

8. SSE-D, a.s. si v prípade externého dodávateľa vyhradzuje právo použitia jednotlivých konštrukčných prvkov a celkov od iných výrobcov, pri dodržaní druhu prvkov a celkov, podľa platného "Katalógu funkčných celkov a prvkov v SSE-D, a.s." v čase realizácie na základe rozhodnutia výberovej komisie.

9. **Odsúhlasená menovitá prúdová hodnota hlavného ističa pred elektromerom je jednoznačne zadefinovaná vo vyjadrení, a hlavný istič je odsúhlasený s prúdovou charakteristikou typu B.**

10. Rozdelenie sústavy TN-C na TN-S riešiť mimo plombovanej časti elektromerových rozvádzačov (ďalej ER).

11. Meranie elektrickej energie riešiť v samostatnom elektromerovom rozvádzači (ER), ktorý sa musí umiestniť na verejne prístupné miesto na hranicu s verejným pozemkom - napr. v oplotení. Elektromerový rozvádzač pripraviť na montáž HDO. Pred ER musí byť rovný voľný priestor aspoň 800mm a jeho spodný okraj musí byť vo výške min. 600mm nad upraveným terénom. Pri osádzaní ER vedľa jestvujúceho podperného bodu je potrebné dodržať vzdialenosť min. 2m, a rešpektovať jestvujúce energetické zariadenie, nepoškodzovať celistvosť uzemnení apod.. Zasahovať do el. prípojky môže vlastník el. prípojky len so súhlasom prevádzkovateľa distribučnej sústavy.

Ku priznaniu príslušnej sadzby s potrebou blokovania spotrebičov pre el. vykurovanie musia byť splnené obchodné podmienky v zmysle platného cenníka v čase žiadosti pripojenia elektrického vykurovania.

Vo všeobecnosti je odberateľ elektriny povinný spĺňať technické podmienky a obchodné podmienky pripojenia k sústave. Montáž určeného meradla zabezpečuje prevádzkovateľ distribučnej sústavy.

12. Pripojené elektrické zariadenie nesmie svojou prevádzkou ovplyvňovať kvalitu elektrickej energie v neprospech ostatných odberateľov, inak môže v zmysle Zákona č. 251/2012 Z.z., dodávateľ elektrickej energie v nevyhnutnom rozsahu obmedziť, alebo prerušiť dodávku elektrickej energie.

13. Pred zahájením procesu pripojenia nového odberného miesta musí byť s odberateľom uzavretá Zmluva o pripojení, v ktorej bude stanovený pripojovací poplatok K zmluve o pripojení je potrebné predložiť: - žiadosť na predpísanom tlačíve, - list vlastníctva (resp. súhlas vlastníka pozemku).

Po úhrade a pripísaní pripojovacieho poplatku na účet SSE-D,a.s., splnení technických podmienok, obchodných podmienok a podmienok uvedených v príslušnom vyjadrení, bude možné pripojenie odberného miesta do Distribučnej sústavy.

Po príprave odberného miesta stavebníkom, v zmysle vyššie uvedených bodov a predložení revízie správy (OPAS) a atestu od ER, môže zákazník uzavrieť Zmluvu o dodávke a distribúcii elektriny s vybraným Dodávateľom, pri čom si zvolí tarifu v zmysle aktuálneho cenníka SSE-D, a.s.. Až po uzavretí Zmluvy o dodávke je možné zahájiť samotnú dodávku el. energie.

14. V prípade dodania PD zabezpečenej dodávateľsky cudzou organizáciou a v prípade, ak ide v zmysle zákona 251/2012 Z.z. o distribučnú sústavu, SSE-D, a.s. si vyhradzuje právo na určenie spôsobu a podmienok realizácie predmetného diela na oddelení Projektového manažmentu. Upozorňujeme, že Vami spracovaná projektová dokumentácia musí byť v súlade so „Štandardom projektovej dokumentácie a stavebného povolenia pre potreby SSE-D a.s.“, ktorý je uvedený na internetovej stránke www.sse-d.sk. Za technickú parametrizáciu v rámci projektovej dokumentácie, a možnosť realizácie energetického diela podľa nej v plnej miere zodpovedá spracovateľ projektovej dokumentácie – zodpovedný projektant.

15. Pri kolaudácii stavby žiadame doplniť geodetické zameranie stavby tak, aby poloha navrhovaného elektrického zariadenia bola zameraná v súradnicovom systéme S-JTSK a v triede presnosti 3. Dodávka musí obsahovať príslušné zamerania elektrického zariadenia a podkladovej vektorovej účelovej mapy pre jednoznačnú identifikáciu polohy vedenia v teréne. Zamerania žiadame spracovať vo vektorovom formáte *.DGN,v7,ktorý je načítateľný v grafickom editore Microstation PC a výpis súradníc v textovom súbore *.TXT.

16. Stavba bude realizovaná v súlade s platnými zákonmi, vyhláškami a normami STN

17. Príklady financovania jednotlivých spôsobov napojenia a postupy pri pripojovaní sú uvedené na www.sse-d.sk

18. Vyjadrenie pre stavebné povolenie je platné 2 roky.

19. Vyjadrenie pre el. vykurovanie je platné 1 rok.

Pri ďalších žiadostiach k predmetnej veci Vás prosíme o uvádzanie našej značky, resp. priloženie fotokópie vyjadrenia SSE-D, a.s..

Toto vyjadrenie môže slúžiť aj pre účely územného rozhodnutia, resp. stavebného povolenia pri splnení vyššie uvedených všeobecných podmienok k vyhotoveniu stavby.

Kominárska 2.4 832 03 Bratislava

Dátum: 25-02-2016

Číslo spisu: 1466

Prílohy: 9 Vyžaduje: 2910

stavba: DIAĽNICA D1 LIETAVSKÁ LÚČKA – VIŠŇOVÉ,

v rozsahu zmeny :

203-00 Most na D1 nad údolím a cestou III/01889

052-00 Preložka meliorácií v k.ú. Turie

523-00 Preložka vodovodného privádzača DN 125, DN 150, km 2,535

PREDCHÁDZAJÚCE ROZHODNUTIA (rozhodnutia o zmene stavby / stavebné povolenie / rozhodnutie o umiestnení stavby / rozhodnutie EIA):

- Ministerstvo dopravy, výstavby a regionálneho rozvoja SR – rozhodnutie č. 14701/2016/SCDPK-34151 – 06.06.2016 (objekt 205-00 (P205-00));
- Ministerstvo dopravy, výstavby a regionálneho rozvoja SR – rozhodnutie č. 13706/2016/SCDPK-34187 – 26.05.2016 (objekty 222-00; 223-00)
- Ministerstvo dopravy, výstavby a regionálneho rozvoja SR – rozhodnutie č. 10851/2016/SCDPK-25261 – 21.04.2016 (objekty 201-00; 205-00; 206-00; 211-00; 221-00; 225-00; 228-00; 522-00)
- Ministerstvo dopravy, pošt a telekomunikácií – stavebné povolenie č. 117893/2008/SCDPK-1909-20.01.2009 (právoplatné dňa 20.01.2009)
- Okresný úrad Žilina – rozhodnutie o umiestnení stavby č. 2007/C-7142/MsÚ/P3-24.10.2007
- Ministerstvo životného prostredia SR – rozhodnutie zo zisťovacieho konania č. 6110/2016-1.7/ml-12.07.2016
- Ministerstvo životného prostredia SR – rozhodnutie zo zisťovacieho konania č. 6679/2016-1.7/ml-11.08.2016
- Ministerstvo životného prostredia SR – rozhodnutie zo zisťovacieho konania č. 4017/2016-3.4/ml-18.03.2016
- Ministerstvo životného prostredia SR – rozhodnutie zo zisťovacieho konania č. 2875/2016-3.4/ml-14.01.2016
- Ministerstvo životného prostredia SR – rozhodnutie zo zisťovacieho konania č. 8135/2015-3.4/ml-28.12.2015 – k Stredisku správy a údržby D1 Lietavská Lúčka – Višňové - Dubná skala
- Ministerstvo životného prostredia SR – vyjadrenie § 18 zákona EIA č. 9004/2014-3.4/ml-31.12.2014
- Ministerstvo životného prostredia SR – vyjadrenie § 18 zákona EIA č. 4607/2013-3.4/ml-20.11.2013
- Ministerstvo životného prostredia SR – vyjadrenie § 18 zákona EIA č. 4608/2013-3.4/ml-15.04.2013
- Ministerstvo životného prostredia SR – Záverečné stanovisko zo dňa 04.03.1997.

MINISTERSTVO DOPRAVY, VÝSTAVBY A REGIONÁLNEHO ROZVOJA
SLOVENSKEJ REPUBLIKY

Sekcia cestnej dopravy a pozemných komunikácií
Nám. slobody č. 6, 810 05 Bratislava 15

č.14701/2016/C240-SCDPK/34151
Bratislava 06.06.2016

Stupeň dôvernosti: VJ

ROZHODNUTIE

Ministerstvo dopravy, výstavby a regionálneho rozvoja Slovenskej republiky, sekcia cestnej dopravy a pozemných komunikácií, ako príslušný špeciálny stavebný úrad pre diaľnice a rýchlostné cesty (ďalej len „špeciálny stavebný úrad“) podľa § 3a ods. 1 zákona č. 135/1961 Zb. o pozemných komunikáciách (cestný zákon) v znení neskorších predpisov v spojení s § 120 zákona č. 50/1976 Zb. o územnom plánovaní a stavebnom poriadku (stavebný zákon) v znení neskorších predpisov a podľa zákona č. 669/2007 Z.z. o jednorazových mimoriadnych opatreniach v príprave niektorých stavieb diaľnic a rýchlostných ciest a o doplnení zákona Národnej rady Slovenskej republiky č. 162/1995 Z. z. o katastri nehnuteľností (katastrálny zákon) v znení neskorších predpisov (ďalej len „zákon č. 669/2007 Z.z.“) a podľa § 46 zákona č. 71/1967 Zb. o správnom konaní (správny poriadok) v znení neskorších predpisov (ďalej len „správny poriadok“) vydáva rozhodnutie, ktorým

p o v o l u j e

podľa § 68 ods. stavebného zákona zmenu stavby pred jej dokončením na stavebný objekt:

205-00 Most nad diaľnicou D1 v km 2,100

stavby „Diaľničný privádzač Lietavska Lúčka – Zilina“ (ďalej len „stavba“)

stavebníkovi: Národnej diaľničnej spoločnosti, a.s., Dúbravská cesta 14, 841 04 Bratislava zastupenej na základe splnomocnenia spoločnosťou Salini Impregilo S.p.A, Via dei Missaglia 97, 20142 Milano, a následne splnomocnenou spoločnosťou Dopravoprojekt, a.s., Komínarska 2-4, 832 03 Bratislava (ďalej len „stavebník“).

Objekt stavby sa nachádza:
v katastrálnom území:
Bytčica
Zilina
Zilinský kraj:

Stavba bola povolená rozhodnutím č.117857/2008-2331/Z.43968 zo dňa 10.10.2008, ktoré nadobudlo právoplatnosť dňa 10.11.2008 (ďalej len „stavebné povolenie“). Zmena stavby pred jej dokončením, ktorá spočívala v zmene termínu jej dokončenia do 12/2017 bola povolená rozhodnutím č.04084/2012/SCDPK-55457 zo dňa 08.11.2012, ktoré nadobudlo právoplatnosť dňa 19.12.2012. Zmena stavby pred jej dokončením, ktorá spočívala hlavne v zmene rozdelení pôvodnej stavby na etapy – I.etapa km 0,000 – 3,800, II.etapa km 4,700 – 7,300 so zostávajúcou časťou km 3,800 – 4,700 bola povolená rozhodnutím č.21940/2015/C212-SCDPK/65077 zo dňa 21.10.2015, ktoré nadobudlo právoplatnosť dňa 27.11.2015, táto zmena nenastala z titulu zmeny trasy resp. nových technických riešení oproti pôvodnej dokumentácii pre stavebné povolenie, ale z dôvodu zlučenia 2 stavieb a ich následnej realizácie, čím sa menil ich rozsah.

**MINISTERSTVO DOPRAVY, VÝSTAVBY A REGIONÁLNEHO
ROZVOJA SLOVENSKEJ REPUBLIKY**
sekcia cestnej dopravy a pozemných komunikácií
Nám. slobody č. 6, 810 05 Bratislava 15

č.13706/2016/SCDPK-34187
Stupeň dôvernosti : VJ

Bratislava 26.05.2016

ROZHODNUTIE

Ministerstvo dopravy, výstavby a regionálneho rozvoja SR (ďalej len „ministerstvo“), ako špeciálny stavebný úrad pre diaľnice a rýchlostné cesty podľa § 3a ods. 1 zákona č. 135/1961 Zb. o pozemných komunikáciách (cestný zákon) v znení neskorších predpisov, v spojení s § 120 zákona č. 50/1967 Zb. o územnom plánovaní a stavebnom poriadku (stavebný zákon) v znení neskorších predpisov a podľa zákona č. 669/2007 Z.z. o jednorazových mimoriadnych opatreniach v príprave niektorých stavieb diaľnic a rýchlostných ciest a o doplnení zákona NR SR č.162/1995 Z.z. o katastri nehnuteľností (katastrálny zákon) v znení neskorších predpisov (ďalej len „zákon č.669/2007 Z.z.“) a podľa § 46 zákona č. 71/1967 Zb. o správnom konaní (správny poriadok) v znení neskorších predpisov vydáva rozhodnutie, ktorým

p o v o ľ u j e

podľa § 68 stavebného zákona zmenu stavby pred jej dokončením na stavebné objekty :

- 222-00 Zárubný múr - vľavo, km 0,840 – 1,290
- 223-00 Zárubný múr - vpravo, km 0,840 – 1,210

stavby : Diaľnica D1 Lietavská Lúčka – Višňové (ďalej len „stavba“)

stavebníkovi : Národná diaľničná spoločnosť, a.s., Mlynské Nivy 45, 821 09 Bratislava, zastúpenej na základe splnomocnenia spoločnosťou Salini Impregilo S.p.A, Via dei Missaglia 97, 20142 Milano a následne splnomocnenou spoločnosťou Dopravoprojekt, a.s., Kominárska 2-4, 832 03 Bratislava. (ďalej len „stavebník“).

Objekty stavby sa nachádzajú :

v katastrálnom území: Višňové
v okrese: Žilina
kraj: Žilinský,

Stavba bola povolená rozhodnutím č. 117893/2008/SCDPK-1909 zo dňa 20.01.2009, ktoré nadobudlo právoplatnosť dňa 17.02.2009.

Zmeny stavebných objektov spočívajú v nasledovnom:

222-00 ZÁRUBNÝ MÚR - VĽAVO KM 0,840 - 1,290:

Katastrálne územie: Višňové;

Navrhované zmeny spočívajú v čiastočnej úprave dĺžky a výšky zárubného múru. Múr je navrhnutý ako jedno a dvojstupňový zo zvislých pilótových stien kotvených injektovanými horninovými kotvami. Úprava svahu nad múrom je navrhnutá len vysťahovaním a zatravnením. Hlavy kotiev budú v definitívnom riešení odkryté a prístupné. Dĺžka múru je 435 m. Zmeny technického riešenia a parametrov zárubného múru vyplynuli z nového zamerania terénu.

ROZHODNUTIE

Ministerstvo dopravy, výstavby a regionálneho rozvoja SR (ďalej len „ministerstvo“), ako špeciálny stavebný úrad pre diaľnice a rýchlostné cesty podľa § 3a ods. 1 zákona č. 135/1961 Zb. o pozemných komunikáciách (cestný zákon) v znení neskorších predpisov, v spojení s § 120 zákona č. 50/1967 Zb. o územnom plánovaní a stavebnom poriadku (stavebný zákon) v znení neskorších predpisov a podľa zákona č. 669/2007 Z.z. o jednotných cestiach a o doplnení zákona NR SR č. 162/1995 Z.z. o katastrálnosti (katastrálny zákon) v znení neskorších predpisov (ďalej len „zákon č. 669/2007 Z.z.“) a podľa § 46 zákona č. 71/1967 Zb. o správnom konaní (správny poriadok) v znení neskorších predpisov vydáva rozhodnutie, ktorým

p o v o ľ u j e

podľa § 68 stavebného zákona zmenu stavby pred jej dokončením na stavebné objekty :

201-00	Most na D1 nad údolím a potokom v km 0,522
205-00	Most na D1 v km 3,863
206-00	Most na poľnej ceste km 1,750 privádzajúca
211-00	Most na vetve V8 nad privádzajúcom Žilina
221-00	Zárubný múr - vpravo, km 0,125 – 0,350
225-00	Zárubný múr - vľavo, km 2,350 – 2,610
228-00	Oporný múr - vľavo, km 3,947 – 4,136
522-00	Preložka vodovodného privádzajúca DN 225 km 2,310

stavby : Diaľnica D1 Lietavska Lučka – Višňové (ďalej len „stavba“)

stavebníkovi : Národná diaľničná spoločnosť, a.s., Mlynské Nivy 45, 821 09 Bratislava, zastúpená na základe splnomocnenia spoločnosťou Salini Impregilo S.p.A, Via dei Missaglia 97, 20142 Milano a následne splnomocnenou spoločnosťou Dopravoprojekt, a.s., Komínarska 2-4, 832 03 Bratislava, (ďalej len „stavebník“).

Objekty stavby sa nachádzajú :

v katastrálnom území: Bytčica, Lietavska Lučka, Višňové, Turie
v okrese: Žilina
kraj: Žilinský,

Stavba bola povolená rozhodnutím č. 117893/2008/SCDPK-1909 zo dňa 20.01.2009, ktoré nadobudlo právoplatnosť dňa 17.02.2009.

MINISTERSTVO ŽIVOTNÉHO PROSTREDIA
SLOVENSKEJ REPUBLIKY

odbor posudzovania vplyvov na životné prostredie

Námestie Ľudovíta Štúra 1, 812 35 Bratislava

Bratislava 11. 08. 2016
Číslo: 6679/2016-1.7/rs

ROZHODNUTIE
VYDANÉ V ZISTOVACOM KONANÍ

Ministerstvo životného prostredia Slovenskej republiky, odbor environmentálneho posudzovania (ďalej len „MŽP SR“), ako ústredný orgán štátnej správy starostlivosti o životné prostredie podľa § 1 ods. 1 písm. a) a § 2 ods. 1 písm. c) zákona č. 525/2003 Z. z. o štátnej správe starostlivosti o životné prostredie a o doplnení niektorých zákonov v znení neskorších predpisov, ako správny orgán podľa § 1 ods. 2 zákona č. 71/1967 Zb. o správnom konaní (správny poriadok) v znení neskorších predpisov (ďalej len „správny poriadok“) a ako príslušný orgán podľa § 3 písm. k) v spojení s § 54 ods. 2 písm. f) zákona č. 24/2006 Z. z. o posudzovaní vplyvov na životné prostredie a o zmene a doplnení niektorých zákonov v znení neskorších predpisov (ďalej len „zákon“), vydáva podľa § 46 a § 47 správneho poriadku a podľa § 29 ods. 11 zákona pre oznámenie o zmene navrhovanej činnosti „*Diaľnica D1 Višňové – Dubná skala*“ predložené navrhovateľom, *Národná diaľničná spoločnosť, a.s., Dúbravská cesta 14, 841 04 Bratislava*, v zastúpení splnomocnencom *Terraprojekt, a.s., Podunajská 24, 821 06 Bratislava*, toto rozhodnutie:

Navrhovaná činnosť uvedená v predložennom oznámení o zmene navrhovanej činnosti „*Diaľnica D1 Višňové – Dubná skala*“

s a n e b u d e p o s u d z o v a t

podľa zákona za predpokladu dodržania nasledujúcich podmienok:

1. V ďalších stupňoch prípravy, resp. v nasledujúcich krokoch procesu povoľovania znovuposúdiť záťaž životného prostredia vznikajúcim hlukom a navrhnuť adekvátne opatrenia s cieľom reálneho a dostatočného zníženia hlukovej záťaže dotknutého obyvateľstva. Dostatočnosť a reálnu účinnosť navrhnutých protihlukových opatrení preukázať vykonaním priamych meraní, realizovaných na dostatočnom počte relevantných bodov/miest s pobytov obyvateľstva dotknutých vznikajúcim hlukom;
2. Pri realizácii objektu V 342-00 Úprava bezmenného potoka v km 41,230, parc. č. 2756/45 k.ú. Višňové, navrhnuť a realizovať také odvedenie vôd, ktoré nenaruší hodnotený mokradový biotop, ktorý musí zostať zachovaný. Možné technické riešenie navrhovateľ prekonzultuje s pracovníkmi NP Malá Fatra.

Odpovedanie :

Navrhovateľ, *Národná diaľničná spoločnosť, a.s., Dúbravská cesta 14, 841 04 Bratislava*, v zastúpení splnomocnenca *Terraprojekt, a.s., Podunajská 24, 821 06 Bratislava* (ďalej len „navrhovateľ“), doručil dňa 12. 07. 2016 MŽP SR podľa § 18 ods. 2 písm. c) a § 29 ods. 1 písm. b) zákona oznámenie o zmene navrhovanej činnosti „*Diaľnica D1 Višňové – Dubná skala*“ (ďalej len „zmena navrhovanej činnosti“) vypracované podľa prílohy č. 8a zákona. MŽP SR, ako ústredný orgán štátnej správy starostlivosti o životné prostredie podľa § 1 ods. 1 písm. a) a § 2 ods. 1 písm. c) zákona č. 525/2003 Z. z. o štátnej správe starostlivosti

MINISTERSTVO ŽIVOTNÉHO PROSTREDIA
SLOVENSKEJ REPUBLIKY
odbor posudzovania vplyvov na životné prostredie
Námestie Ľudovíta Štúra 1, 812 35 Bratislava

Bratislava 12. 07. 2016
Číslo: 6110/2016-1.7/ml

ROZHODNUTIE

VYDANÉ V ZISŤOVACOM KONANÍ

Ministerstvo životného prostredia Slovenskej republiky, odbor environmentálneho posudzovania, ako orgán štátnej správy príslušný podľa § 1 ods. 1 písm. a) a § 2 ods. 1 písm. c) zákona č. 525/2003 Z. z. o štátnej správe starostlivosti o životné prostredie a o zmene a doplnení niektorých zákonov v znení neskorších predpisov v spojení s § 54 ods. 2 písm. f) zákona č. 24/2006 Z. z. o posudzovaní vplyvov na životné prostredie a o zmene a doplnení niektorých zákonov v znení neskorších predpisov (ďalej len „zákon“), rozhodlo podľa § 29, ods. 2 zákona na základe oznámenia o zmene navrhovanej činnosti „Dial'nica D1 Lietavska Lúčka – Višňové, obj. 151 a ďalšie“, predloženého navrhovateľom NDS, a.s., Bratislava, v zastúpení Terraprojekt, a. s., Podunajská 24, 821 06 Bratislava v spojení s § 18, ods. 2 písm. c) tohto zákona a po vykonaní zisťovacieho konania o posudzovaní zmeny navrhovanej činnosti podľa § 29 zákona a zákona č. 71/1976 Zb. o správnom konaní (správny poriadok) v znení neskorších predpisov takto:

U zmeny navrhovanej činnosti „Dial'nica D1 Lietavska Lúčka – Višňové, obj. 151 a ďalšie“, sa nepredpokladá podstatný nepriaznivý vplyv na životné prostredie, a preto nie je predmetom posudzovania podľa § 18 ods. 1), písm. e) zákona za týchto podmienok:

- 1) v prípade, že nastanú zmeny oproti pôvodne posudzovanej navrhovanej činnosti a ukončenej *Záverčným stanoviskom*, je potrebné tieto zmeny posúdiť podľa zákona,
- 2) prednostne nahradit' vyrúbané stromy výsadbou nových,
- 3) dbať o ochranu podzemných a povrchových vôd a zabrániť nežiaducemu úniku škodlivých látok do pôdy, podzemných a povrchových vôd.

Odôvodnenie

Navrhovateľ, NDS, a.s., Bratislava, v zastúpení Terraprojekt, a. s., Podunajská 24, 821 06 Bratislava (ďalej len „navrhovateľ“), predložil (dňa 10. 06. 2016) Ministerstvu životného prostredia Slovenskej republiky, odbor environmentálneho posudzovania (ďalej len „MŽP SR“) podľa § 29 ods. 1 zákona oznámenie o zmene navrhovanej činnosti „Dial'nica D1 Lietavska Lúčka – Višňové, obj. 151 a ďalšie“ vypracované podľa prílohy č. 8a zákona. Zmena navrhovanej činnosti, uvedená v oznámení o zmene navrhovanej činnosti, podlieha svojimi parametrami zisťovaciemu konaniu, ktoré MŽP SR vykonalo podľa § 29 zákona. Na zisťovacie konanie sa vzťahuje všeobecný predpis o správnom konaní, zákon č. 71/1976 Zb. o správnom konaní (správny poriadok) v znení neskorších predpisov, okrem osobitostí



MINISTERSTVO ŽIVOTNÉHO PROSTREDIA
SLOVENSKEJ REPUBLIKY
sekcia environmentálneho hodnotenia a riadenia
odbor environmentálneho posudzovania
Námestie Ľudovíta Štúra 1, 812 35 Bratislava

Toto rozhodnutie nadobudlo
právoplatnosť dňa: 22.4.2016
V Bratislave, dňa 22.4.2016
Pracovník: *[signature]*

Bratislava 18. 03. 2016
Číslo: 4017/2016-3.4/ml

ROZHODNUTIE VYDANÉ V ZISŤOVACOM KONANÍ

Ministerstvo životného prostredia Slovenskej republiky, odbor environmentálneho posudzovania, ako orgán štátnej správy príslušný podľa § 1 ods. 1 písm. a) a § 2 ods. 1 písm. c) zákona č. 525/2003 Z. z. o štátnej správe starostlivosti o životné prostredie a o zmene a doplnení niektorých zákonov v znení neskorších predpisov v spojení s § 54 ods. 2 písm. f) zákona č. 24/2006 Z. z. o posudzovaní vplyvov na životné prostredie a o zmene a doplnení niektorých zákonov v znení neskorších predpisov (ďalej len „zákon“), rozhodlo podľa § 29, ods. 2 zákona na základe oznámenia o zmene navrhovanej činnosti „Diaľnica D1 Lietavská Lúčka – Višňové, časť križovatka Lietavská Lúčka a zárubné múry“, predloženého navrhovateľom NDS, a.s., Bratislava, v zastúpení Terraprojekt, a. s., Podunajská 24, 821 06 Bratislava v spojení s § 18, ods. 2. písm. c) tohto zákona a po vykonaní zisťovacieho konania o posudzovaní zmeny navrhovanej činnosti podľa § 29 zákona a zákona č. 71/1976 Zb. o správnom konaní (správny poriadok) v znení neskorších predpisov takto:

U zmeny navrhovanej činnosti „Diaľnica D1 Lietavská Lúčka – Višňové, časť križovatka Lietavská Lúčka a zárubné múry“, umiestnenej na k. ú. Lietavská Lúčka, Bytčica, Turie, sa **nepredpokladá podstatný nepriaznivý vplyv na životné prostredie, a preto nie je predmetom posudzovania podľa § 18 ods. 1), písm. e) zákona za týchto podmienok:**

- 1) v prípade, že nastanú zmeny oproti pôvodne posudzovanej navrhovanej činnosti a ukončenej *Záverečným stanoviskom*, je potrebné tieto zmeny posúdiť podľa zákona,
- 2) prednostne nahradiť vyrúbané stromy výsadbou nových,
- 3) dbať o ochranu podzemných a povrchových vôd a zabrániť nežiaducemu úniku škodlivých látok do pôdy, podzemných a povrchových vôd.

Odôvodnenie

Navrhovateľ, NDS, a.s., Bratislava, v zastúpení Terraprojekt, a. s., Podunajská 24, 821 06 Bratislava (ďalej len „navrhovateľ“), predložil (dňa 17. 02. 2016) Ministerstvu životného prostredia Slovenskej republiky, odbor environmentálneho posudzovania (ďalej len „MŽP SR“) podľa §29 ods. 1 zákona oznámenie o zmene navrhovanej činnosti „Diaľnica D1 Lietavská Lúčka – Višňové, časť križovatka Lietavská Lúčka a zárubné múry“ vypracované podľa prílohy č. 8a zákona.



Toto rozhodnutie nadobudlo
právo platnosť dňa: 1.3.2016
V Bratislave, dňa: 1.3.2016
Pracovník: [signature]

**MINISTERSTVO ŽIVOTNÉHO PROSTREDIA
SLOVENSKEJ REPUBLIKY**
sekcia environmentálneho hodnotenia a riadenia
odbor environmentálneho posudzovania
Námestie Ľudovíta Štúra 1, 812 35 Bratislava

Bratislava 14. 01. 2016
Číslo: 2875/2016 -3.4/ml

**ROZHODNUTIE
VYDANÉ V ZISŤOVACOM KONANÍ**

Ministerstvo životného prostredia Slovenskej republiky, odbor environmentálneho posudzovania, ako príslušný orgán štátnej správy podľa § 1 ods. 1, písm. a) a § 2 ods. 1, písm. c) zákona č. 525/2003 Z. z. o štátnej správe starostlivosti o životné prostredie a o zmene a doplnení niektorých zákonov v znení neskorších predpisov a § 3 písm. k) a § 54 ods. 2 písm. f) zákona č. 24/2006 Z. z. o posudzovaní vplyvov na životné prostredie a o zmene a doplnení niektorých zákonov v znení neskorších predpisov **rozhodlo** podľa § 29 ods. 2 zákona č. 24/2006 Z. z. o posudzovaní vplyvov na životné prostredie a o zmene a doplnení niektorých zákonov v znení neskorších predpisov na základe oznámenia o zmene navrhovanej činnosti „Diaľnica D1 Lietavská Lúčka – Višňové, diaľnica a súvisiace objekty“ predloženého navrhovateľom NDS, a.s., Bratislava, v zastúpení Terraprojekt, a. s., Podunajská 24, 821 06 Bratislava a po vykonaní zisťovacieho konania o posudzovaní zmeny navrhovanej činnosti podľa § 29 zákona č. 24/2006 Z. z. a zákona č. 71/1976 Zb. o správnom konaní (správny poriadok) v znení neskorších predpisov **takto**:

Zmena navrhovanej činnosti „Diaľnica D1 Lietavská Lúčka – Višňové, diaľnica a súvisiace objekty“, cieľom ktorej je spresnenie technického riešenia časti diaľnice D1, umiestnenej na k. ú. obcí Lietavská Lúčka, Turie, Bytčica, Rosina, Višňové,

s a n e b ů d e p o s u d z o v a ť

podľa zákona č. 24/2006 Z. z. o posudzovaní vplyvov na životné prostredie a o zmene a doplnení niektorých zákonov v znení neskorších predpisov.

Podmienky pre navrhovateľa:

1. Pri realizácii stavby nakladať s odpadmi v súlade s platnou legislatívou.
2. Počas výstavby dôsledne realizovať stavebno-technické opatrenia s dôrazom na obmedzenie sekundárnej prašnosti, obmedzenie hluku a vibrácií a zabezpečenie čistenia stavebných mechanizmov pri opúšťaní areálu staveniska.
3. Dôsledne realizovať zmierňujúce opatrenia na minimalizáciu a elimináciu negatívnych účinkov stavby diaľnice na životné prostredie.
4. Dodržať všetky opatrenia počas výstavby a počas prevádzky uvedené v predchádzajúcich stanoviskách k jednotlivým stupňom povolenia procesu.

**MINISTERSTVO ŽIVOTNÉHO PROSTREDIA
SLOVENSKEJ REPUBLIKY
sekcia environmentálneho hodnotenia a riadenia
odbor environmentálneho posudzovania
Námestie Ľudovíta Štúra 1, 812 35 Bratislava**

Bratislava 28. 12. 2015
Číslo: 8135/2015-3.4/ml

ROZHODNUTIE

VYDANÉ V ZISŤOVACOM KONANÍ

Ministerstvo životného prostredia Slovenskej republiky, odbor environmentálneho posudzovania, ako orgán štátnej správy príslušný podľa § 1 ods. 1 písm. a) a § 2 ods. 1 písm. c) zákona č. 525/2003 Z. z. o štátnej správe starostlivosti o životné prostredie a o zmene a doplnení niektorých zákonov v znení neskorších predpisov v spojení s § 54 ods. 2 písm. f) zákona č. 24/2006 Z. z. o posudzovaní vplyvov na životné prostredie a o zmene a doplnení niektorých zákonov v znení neskorších predpisov (ďalej len „zákon“), rozhodlo podľa § 29, ods. 2 zákona na základe oznámenia o zmene navrhovanej činnosti „Diaľnica D1 Lietavská Lúčka – Višňové“, predloženého navrhovateľom NDS, a.s., Bratislava, v zastúpení Terraprojekt, a. s., Podunajská 24, 821 06 Bratislava, v spojení s § 18, ods. 2. písm. c) tohto zákona a po vykonaní zisťovacieho konania o posudzovaní zmeny navrhovanej činnosti podľa § 29 zákona a zákona č. 71/1976 Zb. o správnom konaní (správny poriadok) v znení neskorších predpisov takto:

U zmeny navrhovanej činnosti „Diaľnica D1 Lietavská Lúčka – Višňové“, umiestnenej na k. ú. obci Lietavská Lúčka, predmetom ktorej sú zmeny objektu „Stredisko správy a údržby diaľnic Žilina“,

sa nepredpokladá podstatný nepriaznivý vplyv na životné prostredie, a preto nie je predmetom posudzovania podľa § 18 ods. 1), písm. e) zákona.

Vzhľadom na osobitosť stavby sa dáva opatrenie:

- dbať o ochranu podzemných a povrchových vôd a zabrániť nežiaducemu úniku škodlivých látok do pôdy, podzemných a povrchových vôd.

Odôvodnenie

Navrhovateľ, NDS, a.s., Bratislava, v zastúpení Terraprojekt, a. s., Podunajská 24, 821 06 Bratislava, doručil dňa 24. 11. 2015 Ministerstvu životného prostredia Slovenskej republiky, odbor environmentálneho posudzovania (ďalej len „ministerstvo“) podľa 29 ods. 1 zákona oznámenie o zmene navrhovanej činnosti „Diaľnica D1 Lietavská Lúčka – Višňové“ vypracované podľa prílohy č. 8a zákona.

Zmena navrhovanej činnosti uvedená v oznámení o zmene navrhovanej činnosti podlieha svojimi parametrami zisťovaciemu konaniu, ktoré MŽP SR vykonalo podľa § 29 zákona. Na zisťovacie konanie sa vzťahuje všeobecný predpis o správnom konaní, zákon č. 71/1976 Zb. o správnom konaní (správny poriadok) v znení neskorších predpisov, okrem osobitosti konania ustanovených v § 20 a 20a) zákona. Správne konanie vo veci zistenia, či zmena

**MINISTERSTVO ŽIVOTNÉHO PROSTREDIA
SLOVENSKEJ REPUBLIKY
Sekcia environmentálneho hodnotenia a riadenia
Odbor environmentálneho posudzovania
Námestie Ľudovíta Štúra 1, 812 35 Bratislava**

**TERRAPROJEKT, a.s.
Podunajská 24
821 06 Bratislava**

Váš list číslo/zo dňa	Naše číslo	Vybavuje/linka	Bratislava
	9004/2014-3.4/ml	Ing. Luciak	31. 12. 2014

Vec:

Diaľnica D1 Višňové – Dubná Skala, tunel Višňové – vyjadrenie podľa § 18 zákona č. 24/2006 Z. z. o posudzovaní vplyvov na životné prostredie a o zmene a doplnení niektorých zákonov v znení neskorších predpisov.

Listom, doručeným na Ministerstvo životného prostredia SR (ďalej len ministerstvo) dňa 19. 12. 2014, ste predložili, v zastúpení Národnej diaľničnej spoločnosti, a. s., Bratislava, *Oznámenie o zmene navrhovanej činnosti „Diaľnica D1 Višňové – Dubná Skala, tunel Višňové“* podľa § 18 ods. 7) zákona č. 24/2006 Z. z. o posudzovaní vplyvov na životné prostredie a o zmene a doplnení niektorých zákonov v znení neskorších predpisov (ďalej len „zákon“). Oznámenie o zmene obsahovalo mapové prílohy situácie zmien.

Navrhované zmeny vyplynuli z požiadavky Národnej diaľničnej spoločnosti, a. s., Bratislava, ktorá požadovala vo verejnej súťaži pri návrhu a realizácii objektov tunela Višňové na stavbe D1 Višňové - Dubná Skala dodržať nasledovné podmienky:

- zachovať existujúcu prieskumnú štôľňu a využívať ju na účely odvodnenia horninového masívu počas razenia tunelových rúr,
- upraviť prieskumnú štôľňu na jej trvalé využitie počas prevádzky tunela na účely odvodnenia horninového masívu,
- štôľňa bude prepojená s oboma portálmi tunela novovybudovanými úsekmi, ktoré zabezpečia dopravnú prístupnosť od oboch portálov,
- z dôvodu zachovania prieskumnej štôľne upraviť smerové aj výškové vedenie oboch tunelových rúr v úseku medzi portálmi tunela tak, aby sa minimalizovala dĺžka úsekov, v ktorých bude južná tunelová rúra razená v osi prieskumnej štôľne,
- smerové a výškové vedenie oboch tunelových rúr má byť upravené tak, aby v prevažnej časti dĺžky tunela bola štôľňa situovaná približne v strede medzi rúrami a zároveň výškovo pod úrovňou tunelových rúr. Osová vzdialenosť tunelových rúr by v prevažnej časti dĺžky tunela mala byť v intervale 40 - 60 m,
- v tuneli Višňové sa neuvažuje s možnosťou obojsmernej premávky ani pre prípad údržby, alebo poruchy zariadení, v prípade uzatvorenia jednej tunelovej rúry sa náhradná doprava prevádza na existujúcu náhradnú komunikáciu I/18,

MINISTERSTVO ŽIVOTNÉHO PROSTREDIA
SLOVENSKEJ REPUBLIKY

Sekcia environmentálneho hodnotenia a riadenia

Odbor environmentálneho posudzovania

Námestie Ľudovíta Štúra 1, 812 35 Bratislava

Národná diaľničná spoločnosť, a.s.
Mlynské Nivy 45
821 09 Bratislava

Váš list číslo/zo dňa

Naše číslo

Vybavuje/linka

Bratislava

20. 11. 2013

4607/2013-3.4/ml

Ing. Luciak

Vec: D1 Lietavská Lúčka - Višňové - oprava - vyjadrenie podľa § 18, ods. 4 zákona č. 24/2006 Z. z. o posudzovaní vplyvov na životné prostredie a o zmene a doplnení niektorých zákonov v znení neskorších predpisov.

Listom, doručeným na Ministerstvo životného prostredia SR (ďalej len ministerstvo) dňa 22. 10. 2013, ste nám predložili *Oznámenie o zmene* navrhovanej činnosti „D1 Lietavská Lúčka - Višňové“ podľa § 18 ods. 7) zákona č. 24/2006 Z. z. o posudzovaní vplyvov na životné prostredie a o zmene a doplnení niektorých zákonov v znení neskorších predpisov (ďalej len „zákon“).

Ministerstvo bezodkladne zverejnilo

- *Oznámenie o zmene* - doplnok a

- *Expertní hodnocení vlivů na lokality soustavy Natura 2000 podle čl. 6(3) směrnice 92/43/EHS (RNDr. Petr Roth, CSc., a kolektiv, září 2013)*

na webovom sídle ministerstva

<<http://www.enviroportal.sk/sk/eia/detail/dialnica-d1-lietavska-lucka-visnove>>-oprava

Listom zo dňa 25. 10. 2013 zaslalo ministerstvo oznam o *Oznámení o zmene* mestu Žilina (MČ Bytčica), obciam Rosina, Turie, Višňové a Lietavská Lúčka s požiadavkou, aby informovali do 3 dní od doručenia tohto listu o tomto *Oznámení o zmene* verejnosť spôsobom v mieste obvyklým a zároveň verejnosti oznámili adresu, kde je možné do *Oznámení o zmene* nahliadnuť a zaslať stanoviská (na ministerstvo). Zároveň požiadalo, aby obce a mesto spôsobom v mieste obvyklým **zverejnili netechnické zhrnutie**, ktoré im v prílohe listu zaslalo.

**MINISTERSTVO ŽIVOTNÉHO PROSTREDIA
SLOVENSKEJ REPUBLIKY**

Sekcia environmentálneho hodnotenia a riadenia
Odbor environmentálneho posudzovania
Námestie Ľudovíta Štúra 1, 812 35 Bratislava

Národná diaľničná spoločnosť, a.s.
Mlynské Nivy 45
821 09 Bratislava

Váš list číslo/zo dňa

Naše číslo

Vybavuje/linka
4608/2013-3.4/ml

Bratislava
Ing. Luciak

15. 04. 2013

Vec: D1 Višňové - Dubná Skala - vyjadrenie podľa § 18, ods. 4 zákona č. 24/2006 Z. z. o posudzovaní vplyvov na životné prostredie a o zmene a doplnení niektorých zákonov v znení neskorších predpisov.

Listom, doručeným na Ministerstvo životného prostredia SR (ďalej len ministerstvo) dňa 28. 02. 2013, ste nám predložili *Oznámenie o zmene* navrhovanej činnosti „**D1 Višňové - Dubná Skala**“ podľa § 18 ods. 7) zákona č. 24/2006 Z. z. o posudzovaní vplyvov na životné prostredie a o zmene a doplnení niektorých zákonov v znení neskorších predpisov (ďalej len „zákon“).

Ministerstvo bezodkladne zverejnilo *Oznámenie o zmene* na webovom sídle ministerstva

<<http://www.enviroportal.sk/sk/eia/detail/dialnica-d1-visnove-dubna-skala>>

Listom zo dňa 07. 03. 2013 zaslalo ministerstvo oznam o *Oznámení o zmene* mestu Vrútky a obciam Lietavská Lúčka, Rosina, Turie, Višňové, Porúbka, Lipovec s požiadavkou, aby informovali do 3 dní od doručenia tohto listu o tomto *Oznámení o zmene* verejnosť spôsobom v mieste obvyklým a zároveň verejnosti oznámili adresu, kde je možné do *Oznámení o zmene* nahliadnuť a zaslať stanoviská (na MŽP SR). Zároveň požiadalo, aby obce a mesto spôsobom v mieste obvyklým **zverejnili netechnické zhrnutie**, ktoré im v prílohe listu zaslalo.

Dotknuté obce zverejnili oznam o *Oznámení o zmene* pre verejnosť spôsobom v mieste obvyklým a oznámili adresu, kde je možné do neho nahliadnuť a zaslať stanoviská (na MŽP SR). Zároveň obce a mesto spôsobom v mieste obvyklým **zverejnili netechnické zhrnutie, vrátane mapovej prílohy**. Zverejnenie bolo prístupné denne 24 hod. na oznamovacej tabuli.

ZÁVEREČNÉ STANOVISKO

I. ZÁKLADNÉ ÚDAJE O NAVRHOVATEĽOVI

1. Názov.

Slovenská správa ciest v Bratislave

2. Identifikačné číslo organizácie.

00 33 28

3. Oprávnený zástupca navrhovateľa.

Doc. Ing. Ján Mikolaj, CSc.,
generálny riaditeľ

II. ZÁKLADNÉ ÚDAJE O ZÁMERE

1. Názov.

Diaľnica D1 v úseku Sverepec - Višňové

2. Účel.


Diaľnica D1 v úseku Sverepec - Višňové, je súčasťou diaľničnej siete SR. Spolu s vybranými ťahmi cestnej siete bude tvoriť základnú komunikačnú kostru v Slovenskej republike.

3. Užívateľ.

Všeobecní užívatelia komunikácií

4. Umiestnenie.

Navrhovaná trasa diaľnice začína pri obci Sverepec, kde nadväzuje na predchádzajúci úsek a končí za Višňovým, odkiaľ bude nadväzovať úsek cez Malú Fatru po Martin. Trasa je vedená vo variantoch okolo, resp. cez Považskú Bystricu, údolím Váhu po Žilinu, ktorú obchádza z juhu a pokračuje po Višňové.



MINISTERSTVO

**DOPRAVY, VÝSTAVBY
A REGIONÁLNEHO ROZVOJA
SLOVENSKEJ REPUBLIKY**

sekcia cest
odk

č.25044/2016/SCDPK-75860

Stupeň dôvernosti : VJ

ROZHODNUT

Ministerstvo dopravy, výstavby a regionálneho
ako špeciálny stavebný úrad pre diaľnice a rýchlostn
135/1961 Zb. o pozemných komunikáciách (cestný z
nacionálnej a 170 zákona č. 50/1967 Zb. o územnom plán



č. 25044/2016/SCDPK-75860
Stupeň dôvery: VI

ROZHODNUTIE

MINISTERSTVO DOPRAVY A VÝSTAVBY SR BRATISLAVA 05.12.2016 VODATEĽNA	
Dátum:	03-01-2017
Číslo spisu:	340
Prílohy/Lisť:	
Vydavuje:	

Ministerstvo dopravy, výstavby a regionálneho rozvoja SR (ďalej len „ministerstvo“), ako špeciálny stavebný úrad pre diaľnice a rýchlostné cesty podľa § 3a ods. 1 zákona č. 135/1961 Zb. o pozemných komunikáciách (cestný zákon) v znení neskorších predpisov, v spojení s § 120 zákona č. 50/1967 Zb. o územnom plánovaní a stavebnom poriadku (stavebný zákon) v znení neskorších predpisov a podľa zákona č. 669/2007 Z.z. o jednorazových mimoriadnych opatreniach v príprave niektorých stavieb diaľnic a rýchlostných ciest a o doplnení zákona NR SR č. 162/1995 Z.z. o katastrálnosti (katastrálny zákon) v znení neskorších predpisov (ďalej len „zákon č. 669/2007 Z.z.“) a podľa § 46 zákona č. 71/1967 Zb. o správnom konaní (správny poriadok) v znení neskorších predpisov vydáva rozhodnutie, ktorým

p o v o l u j e

podľa § 68 stavebného zákona zmenu stavby pred jej dokončením na stavebné objekty :

- 203-00 Most na D1 nad údolím a cestou III/01889 (Z-DSP-01-1'avy most)
052-00 Preložka meliorácií v k.ú. Turie
523-00 Preložka vodovodného privádzača DN 125, DN 150, km 2,535

stavby : Diaľnica D1 Lietavska Lúčka – Višňové (ďalej len „stavba“)

stavebníkov : Národná diaľničná spoločnosť, a.s., Dúbravská cesta 14, 841 04 Bratislava, zastúpená na základe splnomocnenia spoločnosťou Salini Impregilo S.p.A, Via dei Missaglia 97, 20142 Milano a následne splnomocnenou spoločnosťou Dopravoprojekt, a.s., Komínarska 2-4, 832 03 Bratislava. (ďalej len „stavebník“).

Objekty stavby sa nachádzajú :
v katastrálnom území : Rosina, Turie, Višňové
v okrese : Žilina
kraj : Zilinský,

Stavba bola povolená rozhodnutím č. 117893/2008/SCDPK-1909 zo dňa 20.01.2009, ktoré nadobudlo právoplatnosť dňa 17.02.2009.

Zmeny stavebných objektov spočívajú v nasledovnom:

203-00 Most na D1 nad údolím a cestou III/01889 – Z-DSP-01 – zmena 01 1'avy most :

Predmetom navrhovanej zmeny 01 (Z-DSP-01, z februára 2016) je 1'avy mostný objekt 203-00, vrátane krajných opôr pre 1'avy a pravý most. Zmena 01 rieši výstavbu krajných opôr 1 a 25 pre 1'avy aj pravý most a výstavbu kompletného 1'aveho mosta (zakladanie, spodná stavba a nosná konštrukcia, vrátane vybavenia). Mostný objekt zostáva rovnako ako v DSP 24-položky, s tromi dilatáciami celkami, s priezom z betónových prefabrikovaných nosníkov spriahnutých železobetónovou doskou.

KO
SU

MINISTERSTVO VNÚTRA SLOVENSKEJ REPUBLIKY
SEKCIA INFORMATIKY, TELEKOMUNIKÁCIÍ A BEZPEČNOSTI MV SR
ODBOR TELEKOMUNIKÁCIÍ
Pribinova 2, 812 72 Bratislava

MINISTERSTVO DOPRAVY, VÝSTAVBY A REGIONÁLNEHO ROZVOJA SR PODATEĽNA	
Dátum:	18 -11- 2016
Evid. č.:	42758
Prílohy/Listy:	Číslo spisu:
	Vybavuje:

Ministerstvo dopravy, výstavby a
regionálneho rozvoja SR, sekcia cestnej
dopravy a pozemných komunikácií
Nám. slobody č. 6
810 05 Bratislava

Váš list číslo/zo dňa
25044/2016/SCDPK-66620/

Náše číslo
SITB-OT4-2016/001074-321

Vybavuje/linka
Ing. Ján Michalko/+421-
9610-57732

Bratislava
09. 11. 2016

Vec

Most na D1 nad údolím a cestou III/01889, Preložka meliorácií v k.ú. Turie, Preložka vodovodného privádzača DN125, DN 150, km 2,535 - Oznámenie o začatí konania o zmene stavby pred jej dokončením

V záujmovom území pre realizáciu zmeny stavby pred jej dokončením „**Most na D1 nad údolím a cestou III/01889 (Z-DSP-01-1'ový most), Preložka meliorácií v k.ú. Turie, Preložka vodovodného privádzača DN125, DN 150, km 2,535**“, v katastrálnom území Rosina, Turie a Višňové, nemá MV SR žiadne vlastné telekomunikačné siete.

MINISTERSTVO VNÚTRA SR
sekcia informatiky, telekomunikácií a bezpečnosti
odbor telekomunikácií
BRATISLAVA
-1-

Ing. Miroslav Durdík
riaditeľ



MINISTERSTVO
VNÚTRA
SLOVENSKEJ REPUBLIKY

Telefón
+421-9610-57732

Fax
0961057769

E-mail
jan.michalko@minv.sk

Internet
www.minv.sk

IČO
00151866

50

**MINISTERSTVO ŽIVOTNÉHO PROSTREDIA
SLOVENSKEJ REPUBLIKY**
Sekcia environmentálneho hodnotenia a odpadového hospodárstva
Odbor posudzovania vplyvov na životné prostredie
Námestie Ľudovíta Štúra 1, 812 35 Bratislava

MINISTERSTVO DOPRAVY, VÝSTAVBY A REGIONÁLNEHO ROZVOJA SR PODATEĽNÁ	
Dátum: - 7 -11- 2016	
Evid. č.: 69615	Číslo spisu:
Prílohy/Listy:	Vybavuje:

• Ministerstvo dopravy, výstavby
a regionálneho rozvoja Slovenskej
republiky
Sekcia cestnej dopravy a pozemných
komunikácií
Nám. Slobody č. 6
810 05 Bratislava

•

Váš list číslo/zo dňa
25044/2016/SCDPK-66620
18.10.2016

Naše číslo
6110/2016-1.7/ml

Vybavuje/☎
Ing. Milan Luciak
+421 905 680 825

Bratislava
03. 11. 2016

Vec

Diaľnica D1 Lietavská Lúčka – Višňové - záväzné stanovisko

Listom č. 25044/2016/SCDPK-66620 zo dňa 18.10.2016, doručeným na Ministerstvo životného prostredia Slovenskej republiky (ďalej len „MŽP SR“) dňa 28. 10. 2016 ste nám zaslali podľa §140c), ods. 2, zákona č. 50/1976 Zb. o územnom plánovaní a stavebnom poriadku v znení neskorších predpisov oznámenie o začatí *konania o zmene stavby pred jej dokončením* pre **Diaľnicu D1 Lietavská Lúčka – Višňové, SO 203-00, 052-00, 522-00**, o ktorú Vás žiadala NDS, a. s., Bratislava, v zastúpení Salini Impregilo S.p.A., Milano, v zastúpení Dopravoprojekt, a. s., Bratislava.

Ministerstvo životného prostredia Slovenskej republiky, odbor environmentálneho posudzovania, ako vecne príslušný orgán štátnej správy podľa § 1 a § 2 zákona č. 525/2003 Z. z. o štátnej správe starostlivosti o životné prostredie a o zmene a doplnení niektorých zákonov v znení neskorších predpisov a ako príslušný orgán podľa § 3 písm. k) zákona č. 24/2006 Z. z. o posudzovaní vplyvov na životné prostredie a o zmene a doplnení niektorých zákonov v znení neskorších predpisov (ďalej len „zákon o posudzovaní vplyvov“) a § 54 ods. 2 písm. a) zákona č. 71/1967 Zb. o správnom konaní (správny poriadok) v znení neskorších predpisov, vydáva nasledovné

záväzné stanovisko:

z predložených podkladov

- listu č. 25044/2016/SCDPK-66620 zo dňa 18.10.2016, doručeným na MŽP SR dňa 28. 10. 2016, ktorým sa začalo konanie *o zmene stavby pred jej dokončením* pre **Diaľnicu D1 Lietavská Lúčka - Višňové, SO 203-00, 052-00, 522-00**,
- materiálu – „Vyhodnotenie spôsobu zapracovania pripomienok určených v Rozhodnutí zo zisťovacieho konania“,

Telefón

Fax
+421 2 6020 1676

Internet
<http://www.minzp.sk/>

IČO
42181810

- projektovej dokumentácie,

je možné konštatovať, že stavba „Diaľnica D1 Lietavská Lúčka – Višňové, SO 203-00, 052-00, 522-00“, **je z hľadiska koncepčného v súlade so zákonom o posudzovaní vplyvov**, s vydaným rozhodnutím a s opatreniami danými v rozhodnutí.

Odôvodnenie:

Menená činnosť „Diaľnica D1 Višňové - Martin“, bola posudzovaná podľa zákona NR SR č. 127/1994 Z. z. o posudzovaní vplyvov na životné prostredie v znení neskorších predpisov. Bolo na ňu vydané záverečné stanovisko dňa 17. 3. 1997, v ktorom MŽP SR odporučilo v tom čase poznania pre ďalšiu prípravu tunelové varianty.

Zmena predstavuje:

SO 203-00 Most na D1 (ľavý most)

SO 223-00 Preložka meliorácií v k.ú. Turie

SO 522-00 Preložka vodovodného privádzača v km 2,535

K zmenám bolo vydané Rozhodnutie z posúdenia zmeny č. 6110/2016-3.4/ml zo dňa 14.01.2016.

Toto záväzné stanovisko nenahrádza iné stanoviská a vyjadrenia príslušných dotknutých orgánov v zmysle osobitných predpisov.

S pozdravom

**MINISTERSTVO
ŽIVOTNÉHO PROSTREDIA SR**
nám. Ľudovíta Štúra 1
812 35 BRATISLAVA
77


RNDr. Gabriel Nižňanský
riaditeľ odboru



SEVEROSLOVENSKÉ VODÁRNE A KANALIZÁCIE, a. s.
Bôrická cesta 196Q, 010 57 Žilina

Dopravaprojekt, a.s.
Kominárska 2,4
832 03 Bratislava 3

Váš list číslo/zo dňa: Naše číslo: **O16370000696/LKo** Vybavuje: Ing. Košturiaková Žilina: 18.1.2016

Vec: Diaľnica D1 Lietavská Lúčka – Višňové – Dubná Skala

SO 111-00 Križovatka Lietavská Lúčka

SO 131-00 Preložka poľnej cesty Ílové

SO 201-00 Most nad údolím a potokom v km 0,522

SO 203-00 Most na D1 nad údolím a cestou III/01889

SO 205-00 Most nad D1 v km 3,863

SO 211-00 Most na vetve V8 nad privádzačom Žilina

SO 221-00 Zárubný múr – vpravo km 0,125-0,350

SO 228-00 Oporný múr – vľavo km 3,947-4,136

SO 332-00 Preložka potoka Ílovec km 0,470

SO 334-00 Preložka potoka Mlynárov jarok

SO 340-00 Preložka potoka Ílovec v križovatke Lietavská Lúčka

SO 522-00 Preložka vodovodného privádzača DN 225 km 2,310

SO 523-00 Preložka vodovodného privádzača DN 125/150, km 2,535

SO 527-00 Preložka vodovodu DN 200 v križovatke Lietavská Lúčka

SO 528-00 Preložka vodovodu DN 700 v križovatke Lietavská Lúčka

SO 651-00 Prekládka MTK vedení km 2,580

SO 661-00 Prekládka DK km 2,580

SO 662-00 Prekládka DK KK 2,580

SO 663-00 Prekládka DOK km 2,580

SO 664-00 Prekládka DOK VET km 2,580

SO 665-00 Kábelovod v km 2,580

P102-00 Diaľničný privádzač Lietavská Lúčka - Žilina

P205-00 Most nad diaľnicou D1 v km 2,100

P206-00 Most na poľnej ceste nad privádzačom v km 1,750

V128-00 Prístupová cesta k vetracej šachte

V132-00 Úprava poľnej cesty km 1,830 stavby Lietavská Lúčka - Višňové

-vyjadrenie k zmene projektu pre stavebné povolenie

Dňa 5.1.2016 sme od Vás obdržali projekt pre realizáciu stavby spolu so žiadosťou o vyjadrenie k horeuvedenej stavbe. Oproti pôvodnej DSP ku ktorej sme sa vyjadrovali nastali zmeny, ktoré sú zaznamenané v predloženej dokumentácii pre realizáciu stavby.

SO 522-00 Preložka vodovodného privádzača DN 225 km 2,310

Po vytýčení jestvujúceho potrubia DN 225 mm (kopanými sondami) bola zistená odlišná poloha oproti pôvodnej DSP a to na o cca 12 m. Taktiež bolo zistené odlišné výškové vedenie, opačný sklon potrubia a odlišná hĺbka uloženia v mieste napojenia.

Vzhľadom na tieto skutočnosti bola spracovaná preložka vodovodu DN 225 mm. Prekládka potrubia je navrhnutá z tvárnej liatiny s cementovou výstelkou, PN 16 a vonkajšou ochranou zinkovaním, bitumenom a PE fóliou DN 300 mm v dĺžke 236,22 m. Križovanie vodných tokov a križovanie vetiev je riešené chráničkami. Výškové a smerové lomy trasy potrubia budú fixované zámkovými spojmi potrubia. V kilometri 0,15479 až 0,21200, kde je sklon nivelety potrubia 150,6‰ bude potrubie stabilizované priečnymi opornými prahmi umiestnenými pod každé hrdlo potrubia.

Vo vzdialenosti cca 14,03 m od začiatku úseku bude nad potrubím osadená oceľová chránička DN 500 mm o dĺžke 69,85 m ukončená v monolitickej železobetónovej revíznej šachte (RŠ), vnútorných rozmerov 1700x2000 mm.

Potrubie bude uložené na pieskové lôžko hr. 150 mm s obsypom 300 mm nad horný okraj potrubia. Nad potrubím bude uložený vyhl'adávací vodič AYKY 2x4 mm².

SO 523-00 Preložka vodovodného privádzača DN 125/150, km 2,535

Po vytýčení jestvujúcich potrubí DN 125 mm a DN 150 mm (kopanými sondami) bola zistená odlišná poloha oproti pôvodnej DSP a to cca o 7 m. Zmenila sa poloha prekládky vysokotlakového plynovodu 801-00 a zmenila sa poloha objektu 655-00 – Káblvod v km 2,623.

Vzhľadom na tieto skutočnosti bola spracovaná preložka vodovodu LT DN 150 mm a OC DN 125 mm. Prekládka potrubia LT DN 125 mm (vetva „A“) bude mať dĺžku 229,85 m a prekládka potrubia OC DN 150 mm (vetva „B“) bude mať dĺžku 242,31 m. Prekládka potrubí (vetva „A“ a vetva „B“) je navrhnutá z TvL DN 150 mm (tvárna liatina s cementovou výstelkou, PN 16 a vonkajšou ochranou zinkovaním, bitumenom a PE fóliou) vzhľadom na vysoko agresívnu železitú podzemnú vodu. Potrubia budú vedené v súbehu v jednej ryhe osovo od seba vzdialené 0,8 m. Potrubia budú uložené na zhutnenú vrstvu piesčitého štrku lôžko hr. 200 mm s obsypom 300 mm nad horný okraj potrubia. Nad potrubím sa uloží výstražná fólia a vyhl'adávací vodič AYKY 2x4 mm². Miesta vrcholových bodov trasy potrubia a šachty budú vyznačené orientačnými tabuľkami.

Po napojení na jestvujúce potrubie sa trasa odchýli o cca 90° a v tomto smere bude pokračovať cca 80 m. Potom sa trasa odkloní cca o 80°, kolmo na diaľnicu D1. Po cca 73 metroch sa trasa odkloní o cca 75° a v tomto smere bude pokračovať zhruba 80 m až po jestvujúce inž. sieť.

Všetky zmeny sklonu budú vyskladané hrdlovými tvarovkami max 45°. Zaistenie potrubia voči horizontálnemu posunu je zámkovými spojmi po trase potrubia.